

**IZMJENA I DOPUNA
PROSTORNOG PLANA OPĆINE PROZOR-RAMA
ZA PERIOD OD 2010. DO 2020. GODINE**

**- PRILOG PROSTORNOM PLANU OPĆINE PROZOR – RAMA -
KNJIGA 4: KNJIGA PRILOGA**

IZMJENA I DOPUNA
PROSTORNOG PLANA OPĆINE PROZOR – RAMA
ZA PERIOD OD 2010. DO 2020. GODINE

PRILOG PROSTORNOM PLANU OPĆINE PROZOR - RAMA
KNJIGA 1: TEKSTUALNI DIO

IZMJENA I DOPUNA PLANA JE PREZENTIRANA KROZ 4 KNJIGE:
KNJIGA 1. TEKSTUALNI DIO
KNJIGA 2. GRAFIČKI DIO
KNJIGA 3. ODLUKA O PROVOĐENJU PLANA
KNJIGA 4. KNJIGA PRILOGA

Naziv plana:	IZMJENA I DOPUNA PROSTORNOG PLANA OPĆINE PROZOR - RAMA
Dio plana:	PLAN
ODLUKA O IZRADI PLANA: Odluka o pristupanju izradi Izmjene i dopune Prostornog plana Općine Prozor – Rama (<i>Sl. glasnik Općine Prozor - Rama, br. 6/17</i>)	ODLUKA O USVAJANJU PLANA: Odluka o donošenju i provođenju Izmjene i dopune Prostornog plana Općine Prozor – Rama, br. 01-06-2083/2019 od 15.07.2019.
NOSITELJ PRIPREME PLANA:	OPĆINA PROZOR - RAMA Služba za prostorno uređenje, komunalne djelatnosti, imovinsko pravne poslove i katastar nekretnina Kralja Tomislava bb, 88 440 Prozor tel.: + 387 36 771 016; fax: 387 36 771 342 web: http://prozor-rama.org/ e-mail: prostorno@prozor-rama.org
NOSITELJ IZRADE PLANA:	ECOPLAN d.o.o. Mostar Poduzeće za prostorno i urbanističko planiranje, projektiranje i konzalting Mostar, dr. Ante Starčevića 3 tel.: + 387 36 397 400; fax: +387 36 397 410 web: www.ecoplan.ba ; e-mail: ecoplan@ecoplan.ba
PEČAT NOSITELJA IZRADE PLANA:	
	_____ Marko Puljić, direktor
ODGOVORNI PLANER:	
	_____ dr.sc. Borislav Puljić, dipl.ing.arh.
PLANERSKI TIM:	
Marija Rakić, dipl. ing. arh. Danijela Mandić, dipl. ing. građ.	
PEČAT OPĆINSKOG VIJEĆA PROZOR - RAMA:	PREDSJEDAVAJUĆI:
	_____ Esad E. Dželilović
Br. ugovora: 01/1-25-2846/17-3 (broj Naručitelja) I-53-453/18 (broj Izvršitelja)	Vrijeme izrade: siječanj 2018. – srpanj 2019.

S A D R Ž A J :

KNJIGA 4 – PRILOZI

1. Odluka o pristupanju izradi Izmjene i dopune Prostornog plana
2. Ugovor
3. Projektni zadatak
4. Dodatni zahtjevi i pojašnjenja (email korespondencija)
5. Odluka o usvajanju prednacrt
6. Odluka o usvajanju nacrt
7. Poziv na javnu raspravu
8. Pristigle primjedbe i sugestije na nacrt plana
9. Odgovor Nositelja izrade na primjedbe na nacrt IDPP
10. Odluka o donošenju i provođenju Izmjene i dopune Prostornog plana

IV

Na temelju članka 23. Zakona o prostornom uređenju ("Službene novine Hercegovačko-neretvanske županije/kantona" broj: 4/04) i članka 19. Statuta općine Prozor/Rama – Prečišćeni tekst ("Službeni glasnik općine Prozor-Rama" broj 3/01), Općinsko vijeće Prozor-Rama na sjednici održanoj dana 30.10.2017.god. *d o n o s i*

O D L U K U
O PRISTUPANJU IZRADI IZMJENE
I DOPUNE PROSTORNOG PLANA
OPĆINE PROZOR – RAMA

Članak 1.

Ovom odlukom pokreće se postupak izrade izmjene i dopune Prostornog plana općine Prozor – Rama (u daljnjem tekstu: Prostorni plan).

Razlog za pristupanje izradi izmjene i dopune Prostornog plana je potreba za detaljnijim grafičkim i tekstualnim definicijama uporabe prostora za izgradnju svih vrsta objekata.

Prostorni plan se donosi za razdoblje od 2010 – 2020 godine.

Članak 2.

Područja obuhvata izmjene i dopune Prostornog plana iz točke 1. ove Odluke su sva područja općine Prozor-Rama od interesa za izgradnju, sukladno gospodarskim, društvenim i povijesnim razvojem od značaja za općinu Prozor-Rama.

Članak 3.

Rok za izradu izmjene i dopune Prostornog plana je 180 (stoosamdesetdana) dana od dana stupanja na snagu ove Odluke.

Članak 4.

1. Nositelj pripreme za izradu izmjene i dopune Prostornog plana je Služba za prostorno uređenje, komunalne djelatnosti, IPP i katastar nekretnina općine Prozor/Rama (u daljnjem tekstu: nositelj pripreme).
2. Postupak izmjene i dopune prostornog plana sproved će se u skladu sa zakonom o prostornom uređenju HNŽ (Narodne novine HNŽ/K broj 4/04), Uredbe o jedinstvenoj metodologiji za izradu dokumenta prostornog uređenja ("Službene novine FBiH broj 63/04 i drugim propisima donesenim temeljem Zakona i ove Odluke
3. Nositelj pripreme dužan je osigurati suradnju i usaglašavanje stavova sa svim subjektima planiranja i drugim zainteresiranim osobama na odnosnom području, kao i sa vlasnicima nekretnina, nositeljima prava raspolaganja i korištenja dijelova područja i objekta na tom području. Posebnu suradnju i usaglašavanje stavova u pogledu planskog uređenja područja, nositelj pripreme osigura će sa društvima i drugim pravnim osobama nadležnim za vodoprivredu, promet, turizam, zdravstvo, obrazovanje, kulturu, zaštitu kulturno-historijskog i prirodnog nasljeđa, zaštitu okoliša, društvima i drugim pravnim osobama nadležnim za komunalne djelatnosti, predstavnicima vjerskih zajednica, te pribaviti mišljenja i suglasnosti nadležnih organa i organizacija na koje ih zakon obavezuje.

4. Nositelj pripreme će za potrebe uključivanja javnosti u proces izrade izmjene i dopune Prostornog plana izraditi program kojim će se definirati organiziranje tribina, okruglih stolova, javnih uvida i rasprava i drugih oblika uključivanja javnosti u svim fazama pripreme i izrade izmjene i dopune Prostornog plana.

Članak 5.

1. Nositelj izrade izmjena i dopuna Prostornog plana odredit će se putem javnog natječaja.
2. Nositelj izrade dužan je izraditi prednacrt, nacrt i prijedlog Prostornog plana u skladu sa Zakonom o prostornom uređenju Hercegovačko-neretvanske županije ("Narodne novine HNŽ/K" broj 4/04), Uredbom o jedinstvenoj metodologiji za izradu dokumenata prostornog uređenja ("Službene novine Federacije Bosne i Hercegovine" broj 63/04 i drugim propisima donesenim temeljem Zakona i ovom Odlukom.
3. Nositelj izrade je obavezan pripremiti skraćenu verziju tekstualnoga i grafičkog dijela Prostornog plana u odgovarajućoj razmjeri, za potrebe uključivanja javnosti u postupku izrade istog prema programu o uključivanju javnosti u procesu pripreme i izrade Prostornog plana.

Članak 6.

1. Organi i organizacije nadležni za oblasti od značaja za uređenje i korištenje prostora, a posebno nadležni za poljoprivredu, vodoprivredu, šumarstvo,

energetike, industriju, promet, komunikacije, nauku, obrazovanje, kulturu, zdravstvo, turizam, zaštitu kulturnog, historijskoga i prirodnog naslijeđa, zaštitu okoline, kao i organizacije koje raspolažu odgovarajućim statističkim podacima, će nositelju pripreme staviti na raspolaganje sve informacije, planove, programe i druge podatke o prostoru sa kojima raspolažu.

2. Podatke i druge informacije, mišljenja i suglasnosti, nositelju pripreme osigura će i društva i druge pravne osobe nadležne za komunalne djelatnosti, predstavnici vjerskih zajednica, te drugi nadležni organi i organizacije koje zakon na to obvezuje.

Članak 7.

Sredstva za pripremu i izradu izmjene i dopune Prostornog plana osigura će se iz proračuna općine Prozor-Rana.

Članak 8.

Ova Odluka stupa na snagu danom donošenja a ima se objaviti u "Službenom glasniku općine Prozor/Rama.

PREDSJEDNIK
Esad E. Dželilović v.r.

Bosna i Hercegovina
Federacija Bosne i Hercegovine
Hercegovačko-neretvanska županija
OPĆINA PROZOR-RAMA
OPĆINSKO VIJEĆE
Broj: 01-06-2568/17
Prozor; 30.10.2017.god.

UGOVOR

o nabavi usluga putem direktnog sporazuma

UGOVORNE STRANE

- 1. Općina Prozor-Rama koju zastupa Načelnik dr. Jozo Ivančević**
(u daljem tekstu **Ugovorni organ**) s jedne strane
- 2. Pružatelj usluga: "ECOPLAN" d.o.o. Mostar kojeg zastupa direktor dr.sc. Borislav Puljić, dipl.ing.arh. s druge strane,**

zaključili su u Prozoru

U G O V O R

O PRUŽANJU USLUGE

Izrada izmjene i dopune Prostornog plana općine Prozor-Rama za period od 2010. do 2020. godine:

a) zbog potrebe za detaljnijim grafičkim i tekstualnim definicijama uporabe prostora za izgradnju svih vrsta objekata

Uvod

Članak 1.

Ovim ugovorom, ugovorne strane reguliraju međusobne odnose u pogledu pripreme

izrade izmjene i dopune Prostornog plana općine Prozor-Rama za period od 2010. do 2020. godine:

a) zbog potrebe za detaljnijim grafičkim i tekstualnim definicijama uporabe prostora za izgradnju svih vrsta objekata,

a naročito: 1) Predmet ugovora; 2) Obaveze i odgovornosti Ugovornih strana; 3) Cijenu, način plaćanja i garancije; 4) Rokove; 5) Kaznene odredbe i 6) Ostale odredbe kojima se reguliraju međusobni odnosi.

Predmet Ugovora

Članak 2.

Predmet ovog ugovora je:

Izrada izmjene i dopune Prostornog plana općine Prozor-Rama za period od 2010. do 2020. godine:

a) Tekstualni dio Prostornog plana

b) Grafički dio Prostornog plana

Obaveze ugovornih strana

Članak 3.

Pružatelj usluga će izraditi

izradu izmjene i dopune Prostornog plana općine Prozor-Rama za period od 2010. do 2020. godine:

a) Tekstualni dio Prostornog plana

b) Grafički dio Prostornog plana, prema tenderskoj dokumentaciji za dostavljanje ponuda, projektnom zadatku i svojoj ponudi broj II-614/17 od 01.12.2017. godine, koja je sastavni dio ovog Ugovora, te nakon predaje predmeta ugovora i revizije izvršiti korekcije u skladu sa uputama iz revizije.

Članak 4.

Pružatelj usluga se obavezuje da će predmet Ugovora i sve podatke vezane za njega predati u analognoj formi (štampano) u tri primjeraka i jedan primjerak u digitalnoj formi - u dwg formatu i predati Ugovornom organu shodno Projektnom zadatku.

Članak 5.

Ugovorni organ se obavezuje da će osigurati sredstva za realizaciju ovog Ugovora u iznosu od 5.733,00 KM sa PDV-om (slovima: pettisućasedamstotridesettrikonvertibilne marke) i da će Pružatelju usluga platiti na način i pod uvjetima kako je to utvrđeno u ovom Ugovoru.

Članak 6.

Ugovorni organ će imenovati Komisiju za nadzor izvršenja usluge koja je predmet Ugovora (u daljem tekstu Komisija).

Ugovorni organ vrši nadzor, reviziju i prijem dokumentacije vezane za pripremu i izradu izmjene i dopune Prostornog plana općine Prozor-Rama za period od 2010. do 2020. godine:

a) Tekstualni dio Prostornog plana

b) Grafički dio Prostornog plana

Ugovorni organ je obavezan da primi sve fakture koje ispostavi pružatelj usluga i iste ovjeri u smislu potvrđivanja da li je posao u cijelosti ili djelomično obavljen, te izvrši plaćanje.

Članak 8.

Za sve fakture koje Pružatelj usluga, zajedno sa pismenim izvještajem o stupnju gotovosti posla, ispostavi u skladu sa članom 7. ovog Ugovora, Ugovorni organ će izvršiti njihovu kontrolu i ovjeru u smislu potvrđivanja da je posao u cijelosti ili djelomično obavljen, a nakon toga izvršiti plaćanje.

Rokovi

Članak 9

Ugovorne strane su suglasne da će se priprema i izrada izmjene i dopune Prostornog plana općine Prozor-Rama za period od 2010. do 2020. godine:

- a) Tekstualni dio Prostornog plana
- b) Grafički dio Prostornog plana

izvršiti u roku od 150 (stopedeset) dana od dana potpisivanja ovog Ugovora

Rokovi mogu biti produženi samo u slučaju više sile, objektivnih okolnosti koje su uticale na neispunjenje obaveze jedne od Ugovornih strana prema drugoj Ugovornoj strani i/ili na osnovu pismenog dogovora Ugovornih strana.

Pod višom silom podrazumijevaju se elementarne nepogode većih razmjera kao i eventualni društveni poremećaji koji mogu uticati na realizaciju ovog Ugovora (demonstracije, nemiri i sl.), a objektivne okolnosti će ugovorne strane u svakom konkretnom slučaju definirati pismenim putem.

Ugovorne strane moraju pismeno konstatirati da su nastupili uvjeti koje smatraju višom silom ili objektivnim okolnostima, te se u tom slučaju rok produžava za onoliko dana koliko su trajali uvjeti više sile ili objektivnih okolnosti.

Kaznene odredbe

Članak 10

Osim u slučajevima prema članku 9. ako izvođač ne uspije izvršiti usluge, u rokovima naznačenim u ugovoru, ugovorno tijelo će, zadržavajući ostala pravna sredstva koja ima u okviru ugovora, odbiti od ugovorne cijene, kao ugovornu kaznu, iznos ekvivalentan pola (0,5%) posto od ugovorne cijene radova za svaki dan ili njegov dio do datuma izvršenja usluga ili ispunjenja obveza, do maksimalnog odbitka, koji iznosi deset (10%) posto ugovorne cijene. Kad je maksimum dosegnut, naručilatelj može tražiti raskid ugovora.

Ugovorno tijelo može, bez utjecaja na ostala pravna sredstva koja ima na raspolaganju za slučaj povrede ugovora, raskinuti ovaj ugovor u cjelini ili djelomično slanjem izvođaču pisane obavijesti o neispunjenju ugovornih obveza:

- (a) ako izvođač ne izvrši usluge u roku ili rokovima navedenim u ugovoru, ili po isteku produženog roka, kojeg mu je odobrilo ugovorno tijelo u skladu s ugovorom.
- (b) ako izvođač ne ispuni bilo koju drugu obvezu ili obveze u okviru ugovora.
- (c) ako se po saznanju ugovornog tijela izvođač služio korupcijom i prijevarama u nadmetanju ili izvršenju ovog ugovora.

Članak 11.

Svaka od Ugovornih strana je suglasna da nadoknadi štetu nastalu drugoj Ugovornoj strani ili licima izvan ovog Ugovora, ukoliko do štete dođe njenom krivicom, odnosno činjenjem ili nečinjenjem i propuštanjem rokova utvrđenih u ovom Ugovoru.

Visina naknade za pričinjenu eventualnu štetu utvrdit će se po pravilima za naknadu štete važećeg Zakona o obligatornim odnosima.

Ostale odredbe kojima se reguliraju međusobni odnosi

Članak 12.

Ugovornom organu pripadaju sva prava u pogledu korištenja i upotrebe izmjene i dopune Prostornog plana općine Prozor-Rama za period od 2010. do 2020. godine:

- a) Tekstualni dio Prostornog plana
- b) Grafički dio Prostornog plana

i podataka koje sadrže bez bilo kakvih ograničenja od strane pružatelja usluga te isti postaju svojina ugovornog organa, dok pružatelj usluge zadržava autorska prava.

Članak 13.

Pružatelj usluga odgovara za eventualne štete trećim licima koje prouzroči u toku izvršenja ovog Ugovora.

Završne odredbe

Članak 14.

Sve eventualne sporove Ugovorne strane će nastojati riješiti sporazumno, a ukoliko se sporazum ne postigne, spor će se rješavati pred nadležnim sudom.

Članak 15.

Na tumačenje odredbi ovog Ugovora primjenjivat će se važeći propisi Bosne i Hercegovine, Federacije Bosne i Hercegovine i Hercegovačko-neretvanske županije.

Članak 16.

Ovaj Ugovor je sačinjen u 4 (četiri) istovjetna primjerka, od kojih svakoj ugovornoj strani pripadaju po 2 (dva) primjerka.

UGOVORNI ORGAN:
Općina Prozor Rama

Općinski načelnik
dr. Jozo Ivancević

Broj: 01/1-25-2846/17-3

Prozor, 23.01. 2018. godine

PRUŽATELJ USLUGA:
"ECOPLAN" d.o.o. Mostar

Direktor
dr.sc. Borislav Pujić,

Broj: 1-53-453/18

Prozor, 25.01. 2018. godine

16.7.2018.

Primljeno:
Knjiga KUC-a R.br.KUF Mjesto troška
1-4/6-453/18

Bosna i Hercegovina
Federacija Bosne i Hercegovine
Hercegovačko-Neretvanska županija
OPĆINA PROZOR-RAMA

**Služba za prostorno uređenje, komunalne djelatnosti,
imovinsko pravne poslove i katastar nekretnina**

Prozor-Rama, Kralja Tomislava bb. tel./fax: +387 36 771 910; 771 342: e-mail:prostorno@prozor-rama.org

Dana, 13.07.2018. god.
Broj: 01/1-15-1629/18

„ECOPLAN“

88000 MOSTAR

Predmet : Dopis

Poštovani,

Temeljem potrebe za izmjenom prostornog plana Općina Prozor- Rama želimo Vam dati smjernice za buduću izmjenu, odnosno ukazati u kojim dijelovima se izmjena treba napraviti:

1. Glavni problem nam predstavlja članak 54. stavak 2. i 3.
Potrebno ga je dopuniti da se stavak 2.i stavak 3. ne odnosi na izgrađeni i na neizgrađeni dio građevinskog područja i turističke zone T2.
2. Drugi zahtjev se odnosi na Članak 40. stavak 2.
Mišljenja smo da bi trebalo minimalna udaljenost biti 3m, a ne 4m, s tim da se jednoj međi može primaknuti i na 1m ukoliko su ispunjeni uvjeti iz članka 44.
3. Treći zahtjev je negdje dodat stavak ili ubaciti novi članak kako bi se u turističkim zonama T2 moglo graditi do izrade detaljnog plana. Potrebno navesti da se do izrade detaljnih planova u turističkim zonama T2. mogu graditi individualni stambeni objekti, kao i ostali turistički sadržaji.
4. Četvrti zahtjev vezan je uz grafički dio.
Potrebno je prepraviti neke granice izgrađenih i neizgrađenih građevinskih područja a to ćemo vam dostaviti na kartografskom dijelu skicirano.
5. Peti zahtjev je vezan uz dalekovode. Dostavljamo vam pismeni dopis i grafički prilog vezan uz to.

S poštovanjem!

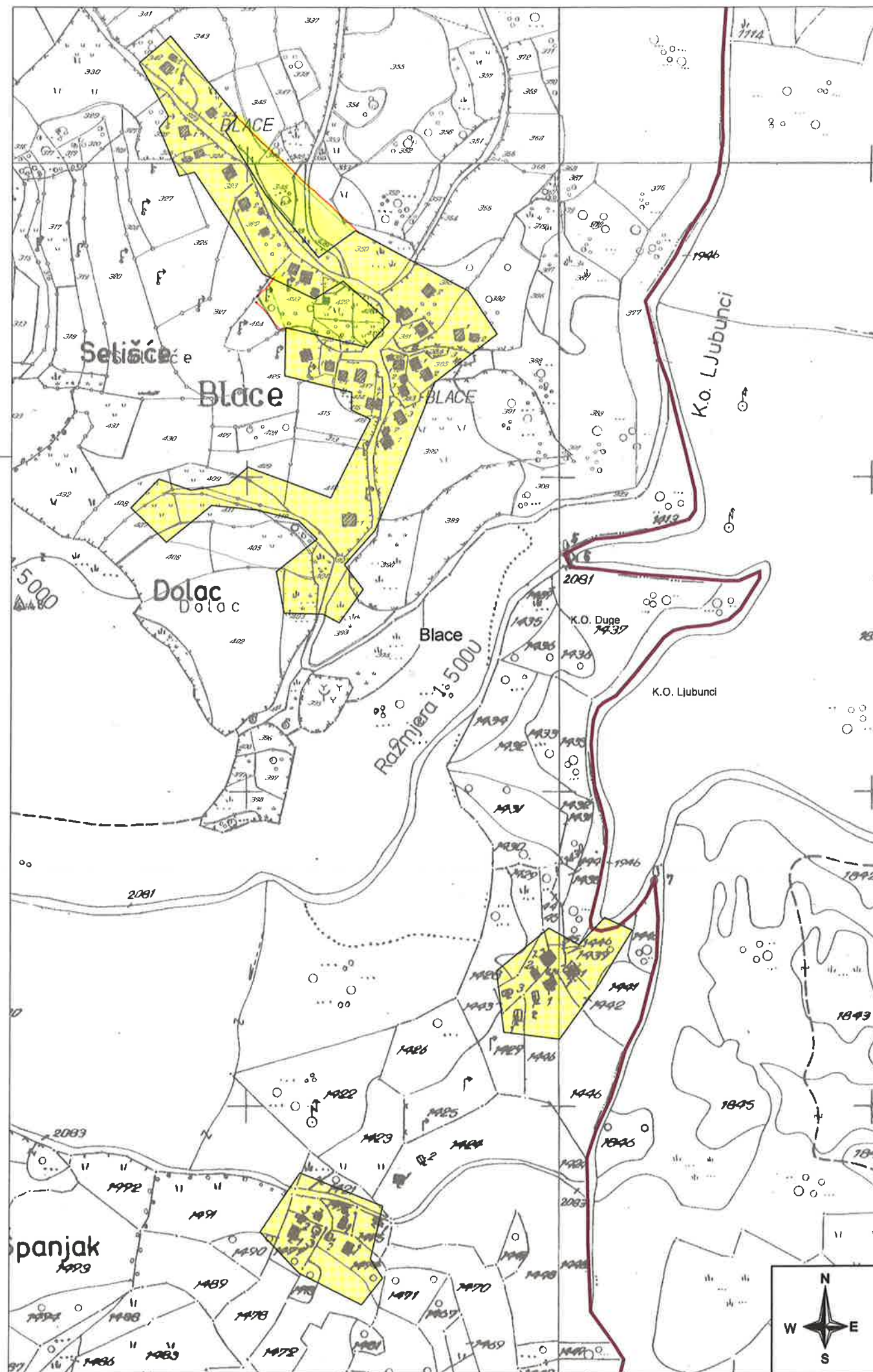
Prilozi:

1. ispravljene karte
2. Dopis od JP ELEKTROPRIVREDA

Dostaviti:
-naslovu
-dosjeu



1. Blace



LEGENDA

GRANICE

TERITORIJALNE I STATISTIČKE GRANICE

- GRANICA KATASTARSKE OPĆINE
— GRANICA NASELJA

PROSTORI I POVRŠINE ZA RAZVOJ I UREĐENJE NASELJA

RAZVOJ I UREĐENJE POVRŠINA NASELJA

- IZGRAĐENI DIO GRAĐEVINSKOG
PODRUČJA NASELJA

Radni list:

potpis:

Odgovorni planer: dr. sc. Borislav Puijić, dipl. ing. arh.

Planeri: Nada Komadina, ing. arh.

Danijela Mandić, dipl. ing. grad.

Mirjana Laganin, dipl. ecc.

Marko Trogrić, dipl. ing. grad.

Martina Penava, dipl. ing. arh.

Suradnici: mr. sc. Ivan Antunović, dipl. ing. geol.

Mirko Kožulj, ing. grad.



Poduzeće za prostorno i urbanističko planiranje, projektiranje i konzalting
Mostar, dr. Ante Starčevića 3
tel.: ++ 387 36 397 400; fax: ++ 387 36 397 410
www.eco-plan.ba
e-mail: eco-plan@eco-plan.ba

Investitor/Naručilac:

OPĆINA PROZOR - RAMA

PROZOR - RAMA

BOSNA I HERCEGOVINA

Plan:

PROSTORNI PLAN

PROZOR - RAMA

BOSNA I HERCEGOVINA

Nivo plana:

Projekt br.:

Prostorni plan

208-08-09

Naziv priloga:

List br.:

GRAĐEVINSKO PODRUČJE NASELJA
BLACE

1.

Mjerilo:

Datum:

1:2 500

srpanj/juli 2013.

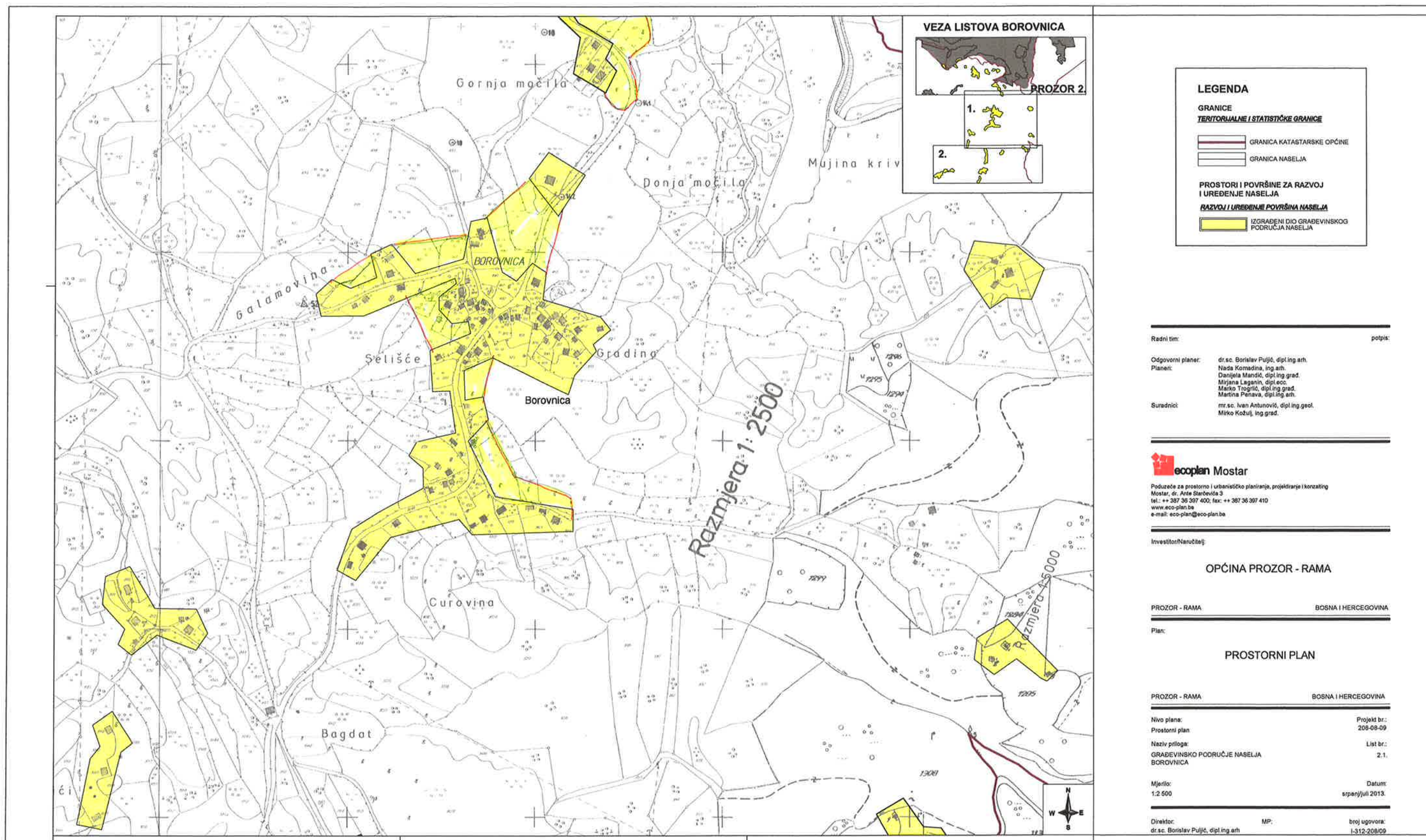
Direktor:
dr. sc. Borislav Puijić, dipl. ing. arh.

MP:

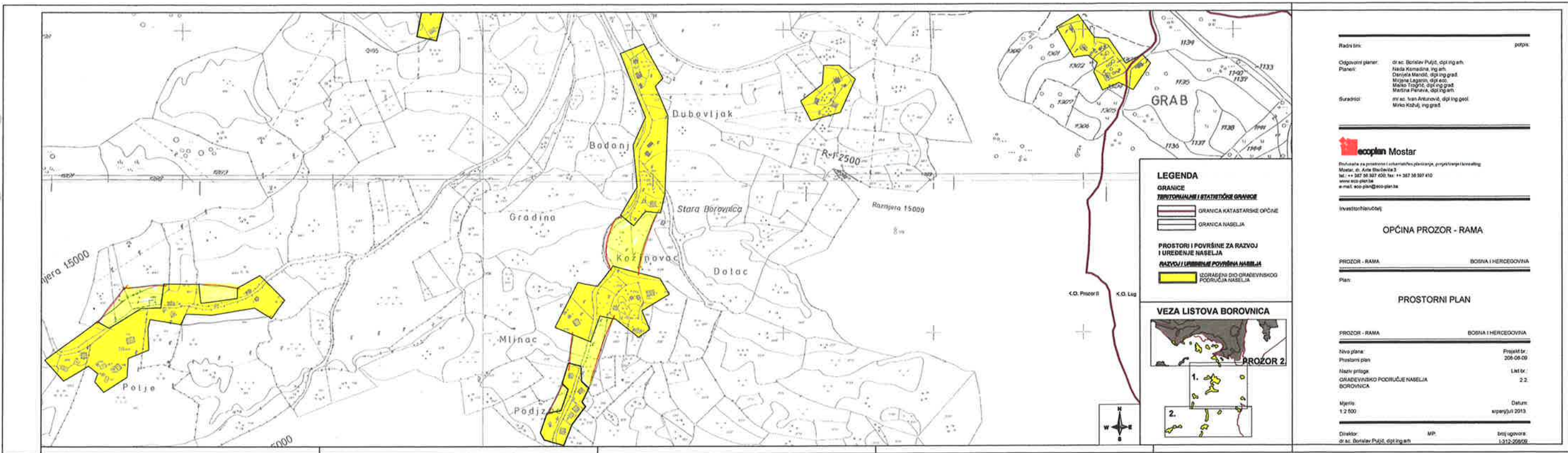
broj ugovora:

I-312-208/09

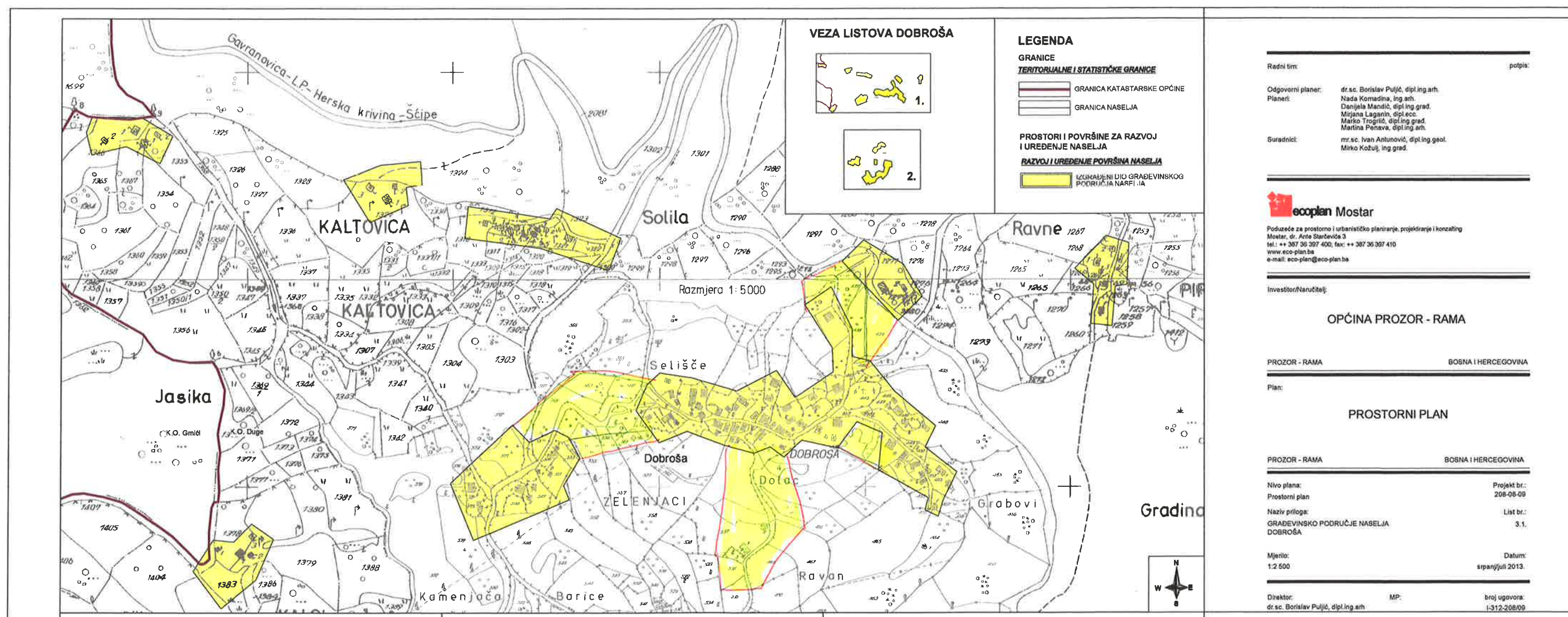
2.1. BOROVNICA



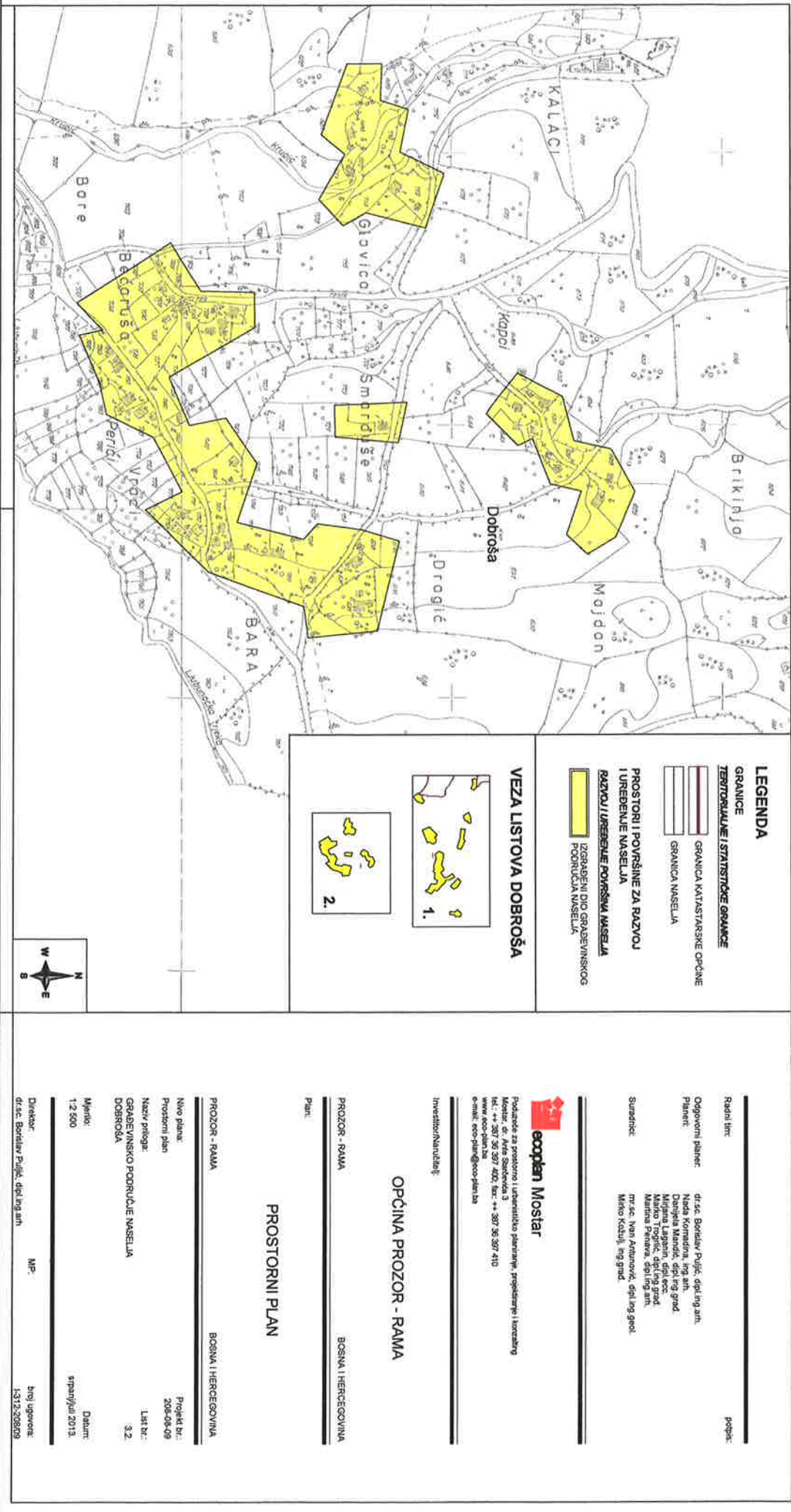
22.
BOŽOVNICA

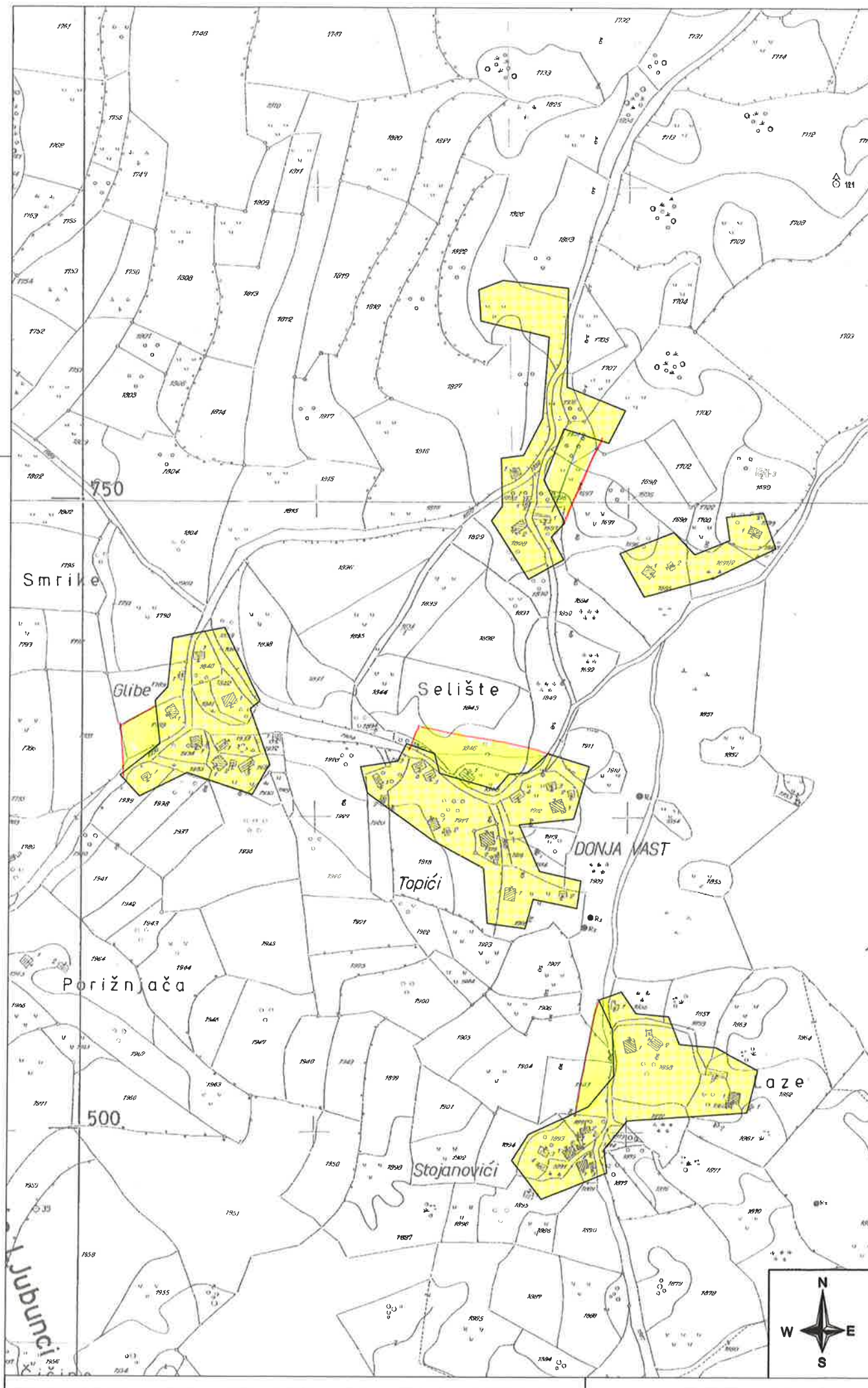


3. 1
DOBROŠA



3.2.
DOBRŌŠA





LEGENDA

GRANICE

TERITORIJALNE I STATISTIČKE GRANICE

- GRANICA KATASTARSKE OPĆINE
- GRANICA NASELJA

PROSTORI I POVRŠINE ZA RAZVOJ I UREĐENJE NASELJA

RAZVOJ I UREĐENJE POVRŠINA NASELJA

- IZGRAĐENI DIO GRAĐEVINSKOG PODRUČJA NASELJA

Radni tim:

potpis:

Odgovorni planer: dr.sc. Borislav Puljić, dipl.ing.arh.
Planeri: Nada Komadina, ing.arh.
Danijela Mandić, dipl.ing.građ.
Mirjana Laganin, dipl.ecc.
Marko Trogrlić, dipl.ing.građ.
Martina Penava, dipl.ing.arh.

Suradnici: mr.sc. Ivan Antunović, dipl.ing.geol.
Mirko Kožulj, ing.građ.



Poduzeće za prostorno i urbanističko planiranje, projektiranje i konzalting
Mostar, dr. Ante Starčevića 3
tel.: ++ 387 36 397 400; fax: ++ 387 36 397 410
www.eco-plan.ba
e-mail: eco-plan@eco-plan.ba

Investitor/Naručilac:

OPĆINA PROZOR - RAMA

PROZOR - RAMA

BOSNA I HERCEGOVINA

Plan:

PROSTORNI PLAN

PROZOR - RAMA

BOSNA I HERCEGOVINA

Nivo plana:

Projekt br.:

Prostorni plan

208-08-09

Naziv priloga:

List br.:

GRAĐEVINSKO PODRUČJE NASELJA
DONJA VAST

4.

Mjerilo:

Datum:

1:2 500

srpanj/juli 2013.

Direktor:

MP:

broj ugovora:

dr.sc. Borislav Puljić, dipl.ing.arh.

I-312-208/09

4.
DONJA VAST

LEGENDA

GRANICE

- TERITORIJALNE / STATISTIČKE GRANICE
- GRANICA KATASTRARNE OPĆINE
- GRANICA NASELJA

PROSTORI I POVRŠINE ZA RAZVOJ I UREĐENJE NASELJA

RAZVOJ I UREĐENJE POKRAJINE

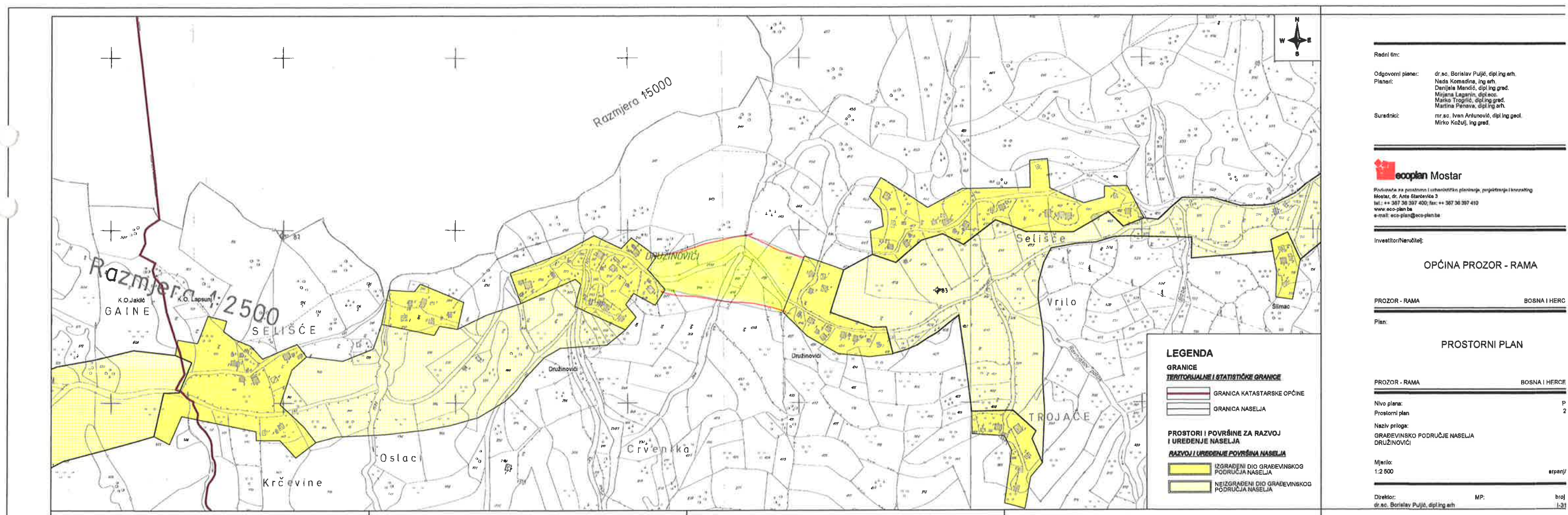
NASELJE POUREMNOG STANOVANJA

K.O. Jakić
K.O. Lapsanj
IŠĆE

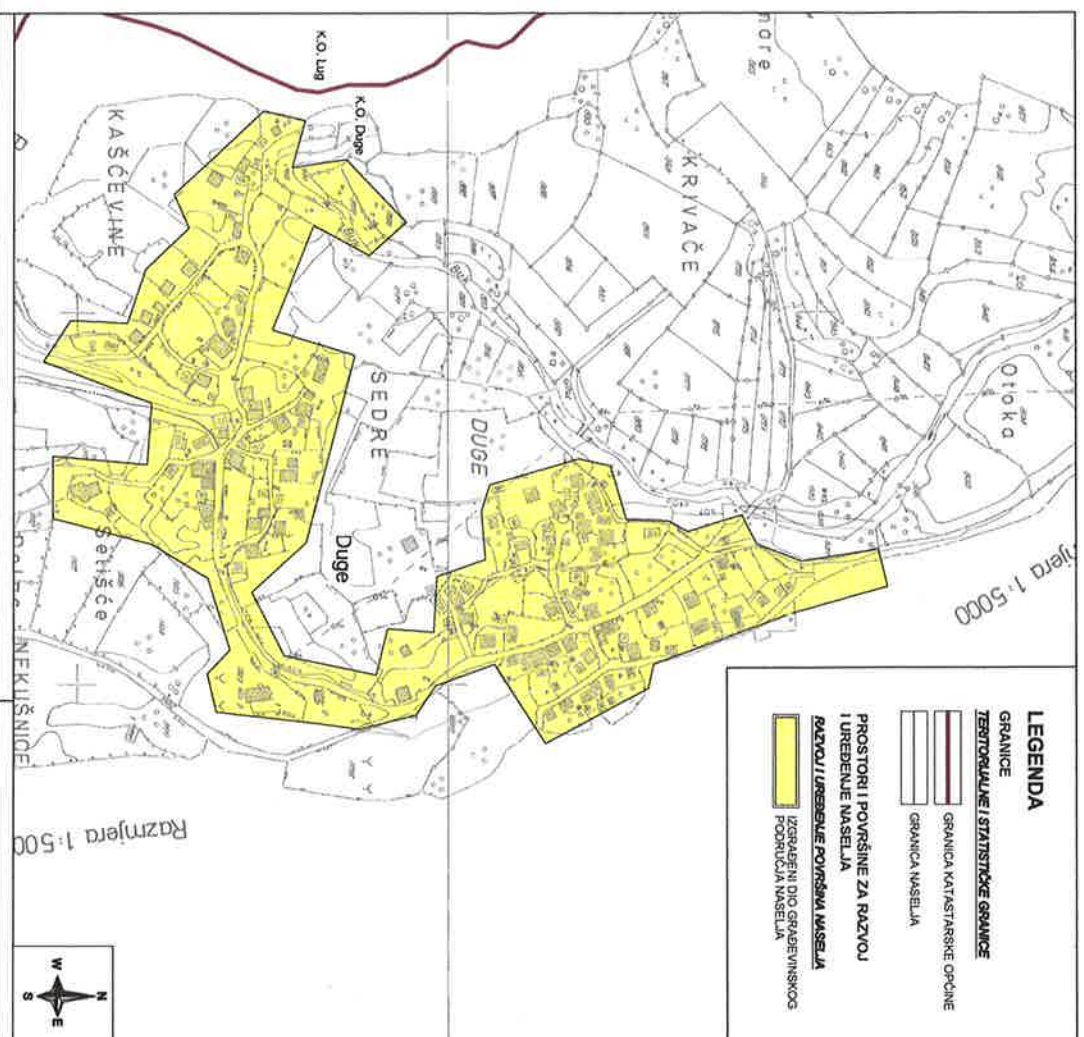
Draževno-Idž

1825 1827 1828 1829 1830 1832 1834 1835 1836 1837 1838 1839 1840 1841 1842 1843 1844 1845 1846 1847 1848 1849 1850 1851 1852 1853 1854 1855 1856 1857 1858 1859 1860 1861 1862 1863 1864 1865 1866 1867 1868 1869 1870 1871 1872 1873 1874 1875 1876 1877 1878 1879 1880 1881 1882 1883 1884 1885 1886 1887 1888 1889 1890 1891 1892 1893 1894 1895 1896 1897 1898 1899 1900 1901 1902 1903 1904 1905 1906 1907 1908 1909 1910 1911 1912 1913 1914 1915 1916 1917 1918 1919 1920 1921 1922 1923 1924 1925 1926 1927 1928 1929 1930 1931 1932 1933 1934 1935 1936 1937 1938 1939 1940 1941 1942 1943 1944 1945 1946 1947 1948 1949 1950 1951 1952 1953 1954 1955 1956 1957 1958 1959 1960 1961 1962 1963 1964 1965 1966 1967 1968 1969 1970 1971 1972 1973 1974 1975 1976 1977 1978 1979 1980 1981 1982 1983 1984 1985 1986 1987 1988 1989 1990 1991 1992 1993 1994 1995 1996 1997 1998 1999 2000 2001 2002 2003 2004 2005 2006 2007 2008 2009 2010 2011 2012 2013 2014 2015 2016 2017 2018 2019 2020 2021 2022 2023 2024 2025 2026 2027 2028 2029 2030 2031 2032 2033 2034 2035 2036 2037 2038 2039 2040 2041 2042 2043 2044 2045 2046 2047 2048 2049 2050 2051 2052 2053 2054 2055 2056 2057 2058 2059 2060 2061 2062 2063 2064 2065 2066 2067 2068 2069 2070 2071 2072 2073 2074 2075 2076 2077 2078 2079 2080 2081 2082 2083 2084 2085 2086 2087 2088 2089 2090 2091 2092 2093 2094 2095 2096 2097 2098 2099 2100

8.
Družinovići



DVG E



LEGENDA
GRANICE
TERITORIALI

TESTORIUM**TERITORIJALNE I STATISTIČKE GRANICE**

GRANIČNA NAŠELJA

**PROSTORI I POVRŠINE ZA RAZVOJ
I UREĐENJE NASELJA**

IZGRADENI DIO GRAĐEVINSKOG
PODRUČJA NASELJA


 eocplan Moslar

ecoplan Mostar

Produsele za proctorno i urinarisliho planinanj, projektiranje i konzaljing
Mostar, dr. Ates Sastavica 3
tel.: ++387 36 397 400, fax: ++387 36 397 410
www.eco-plan.ba
e-mail: eco-plan@eco-plan.ba

Investigator/Principal Investigator

OPĆINA PROZOR - RAMA

PROZOR - PAMA

BOSNA I HERCEGOVINA

PROSTORNI PLAN

Plan

PROZOR - RAVA

BOSNA I HERCEGOVINA

Proximal plane

Project #: 2008-08-09

Native philologist

List br.:

GRADEVINSKO PODRUČJE NASELJA
DUGE

6

1-2500

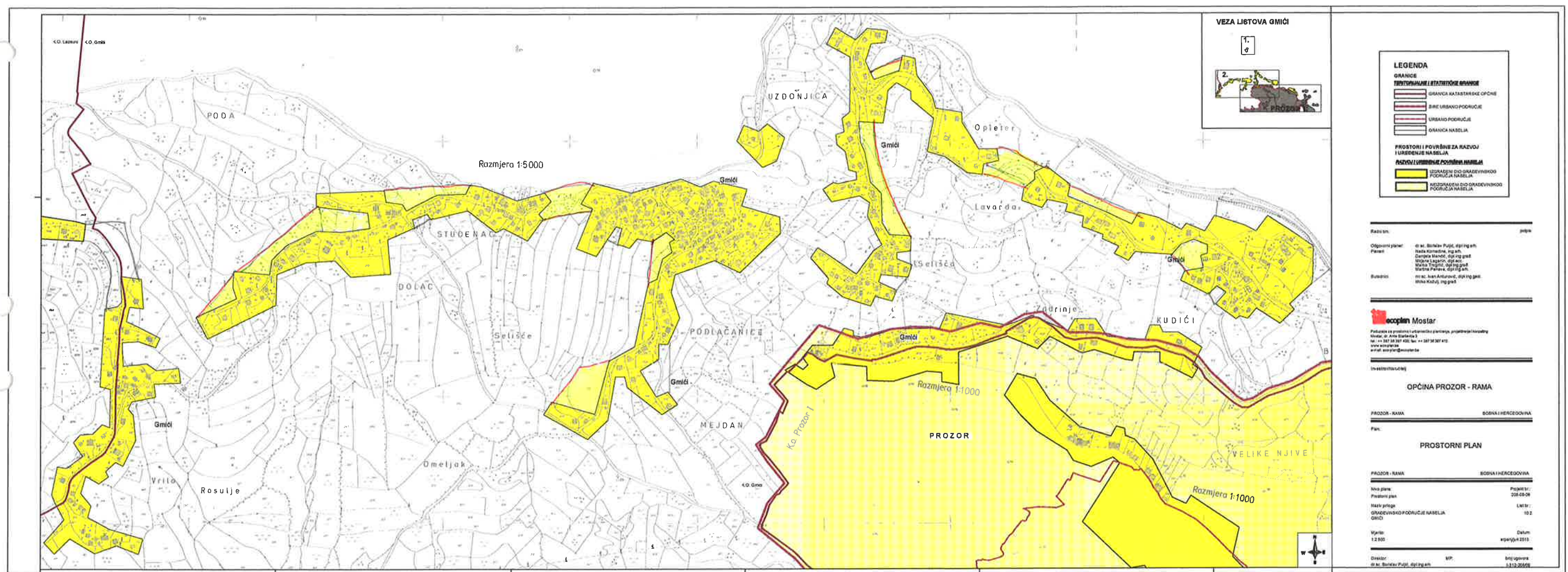
Datum: 18. April 2013.

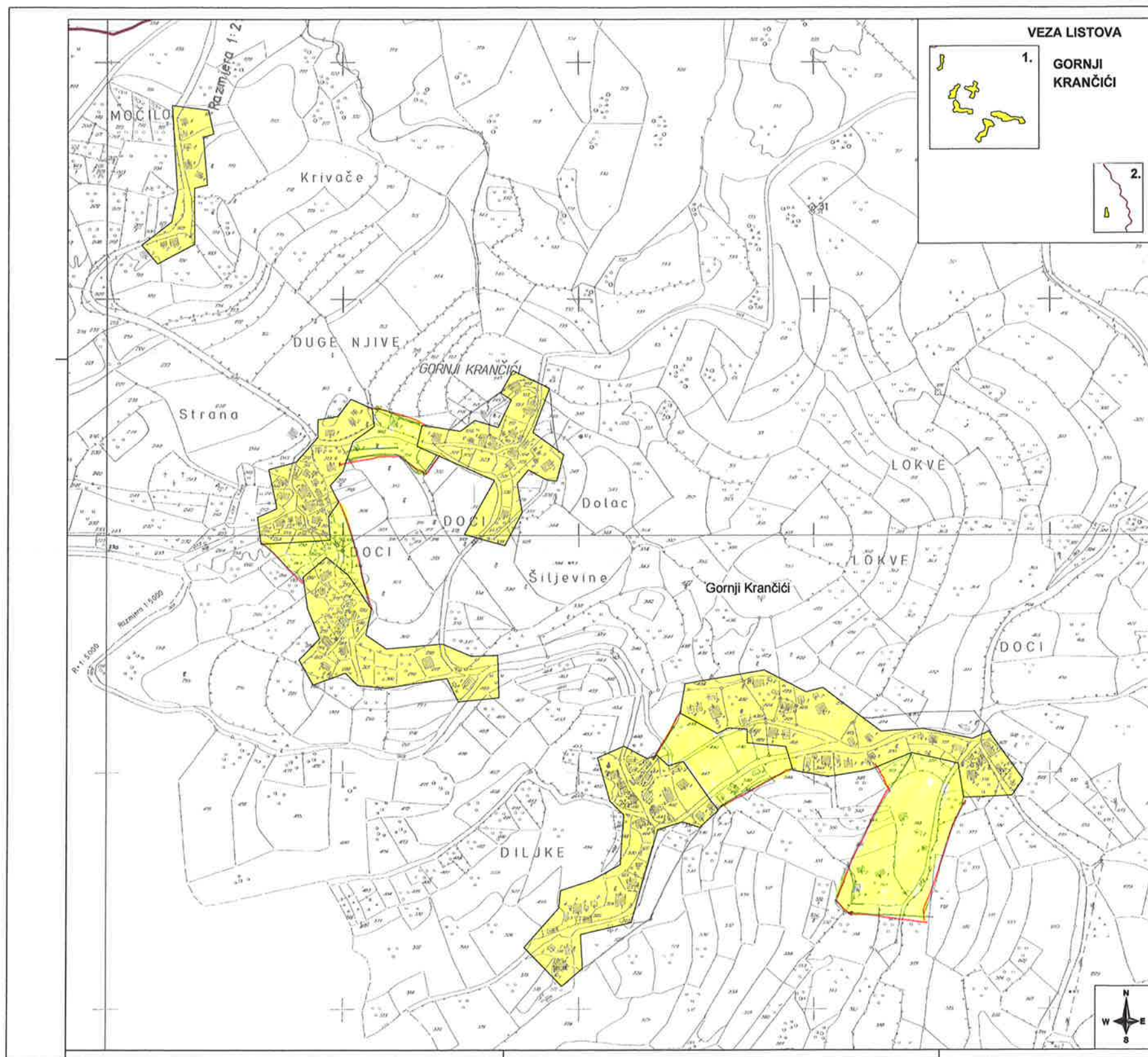
Direktor:
dr.sc. Borislav Puljić, dipl.ing.arn

MP:

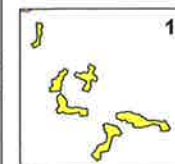
broj ugavom:
1-312-20809

10.2.
GMIČI





VEZA LISTOVA



1. GORNJI KRANČIĆI



LEGENDA

GRANICE
TERITORIJALNE I STATISTIČKE GRANICE

GRANICA NASELJA

PROSTORI I POVRŠINE ZA RAZVOJ I UREĐENJE NASELJA

RAZVOJ I UREĐENJE POVRŠINA NASELJA
IZGRADENI DIO GRADEVINSKOG PODRUČJA NASELJA

Radni list:

potpis:

Odgovorni planer: dr. sc. Borislav Puljić, dipl. ing. arh.
Planer: Nada Komadina, ing. arh.
Danijela Mandić, dipl. ing. grad.
Mirjana Laganin, dipl. ing. grad.
Marko Trogrlić, dipl. ing. grad.
Martina Penava, dipl. ing. arh.

Suradnici: mr. sc. Ivan Antunović, dipl. ing. geol.
Mirko Kožulj, ing. grad.

ecoplan Mostar

Poduzeće za prostorno i urbanističko planiranje, projektiranje i konzalting
Mostar, dr. Ante Starčevića 3
tel.: ++387 36 397 400, fax: ++387 36 397 410
www.eco-plan.ba
e-mail: eco-plan@eco-plan.ba

Investitor/Naručilac:

OPĆINA PROZOR - RAMA

PROZOR - RAMA

BOSNA I HERCEGOVINA

Plan:

PROSTORNI PLAN

PROZOR - RAMA

BOSNA I HERCEGOVINA

Nivo plana:
Prostorni plan

Projekt br.:
208-08-09

Naziv priloga:
GRADEVINSKO PODRUČJE NASELJA
GORNJI KRANČIĆI

List br.:
12.1.

Mjerilo:
1:2 500

Datum:
srpanj/juli 2013.

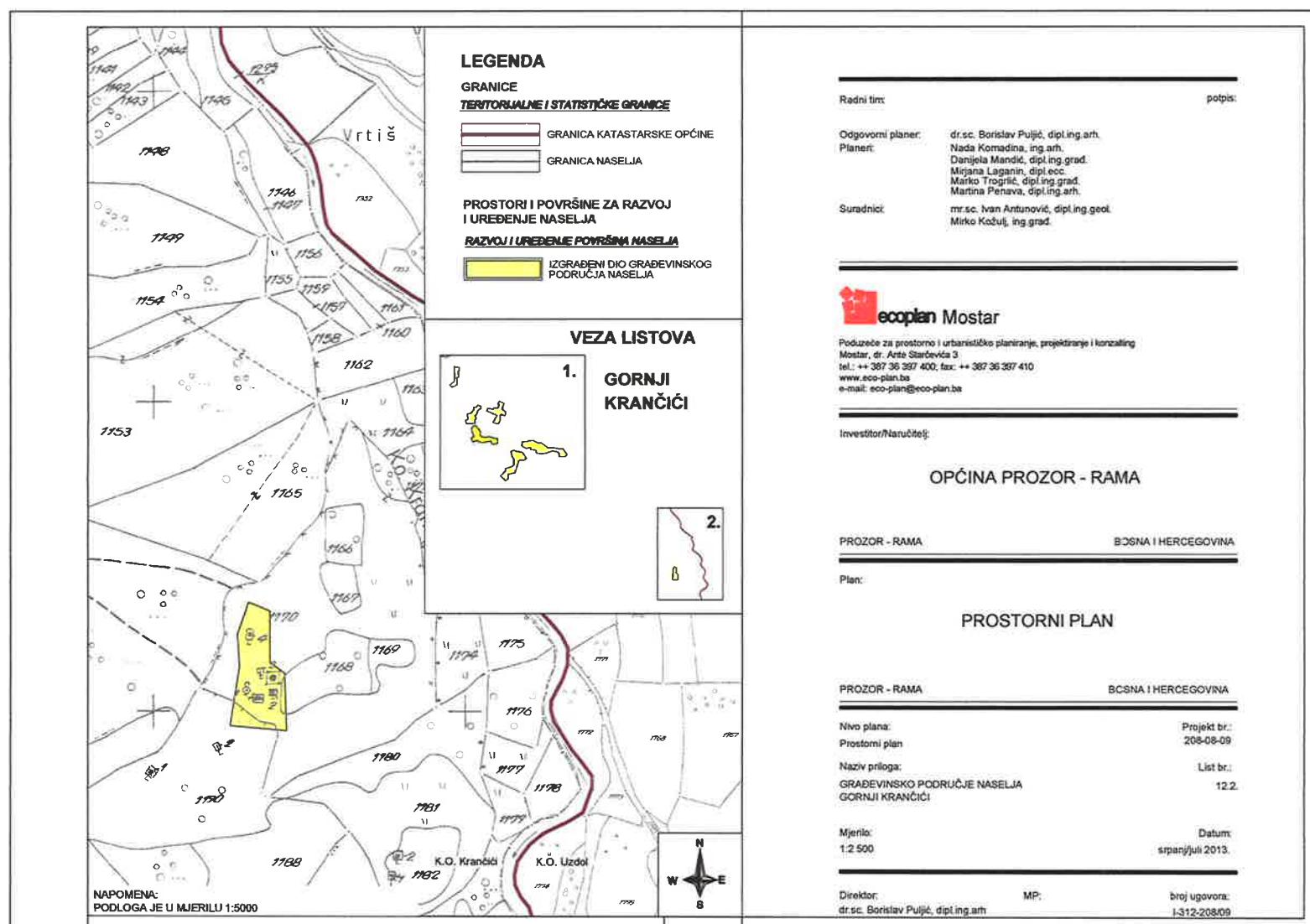
Direktor:
dr. sc. Borislav Puljić, dipl. ing. arh.

MP:

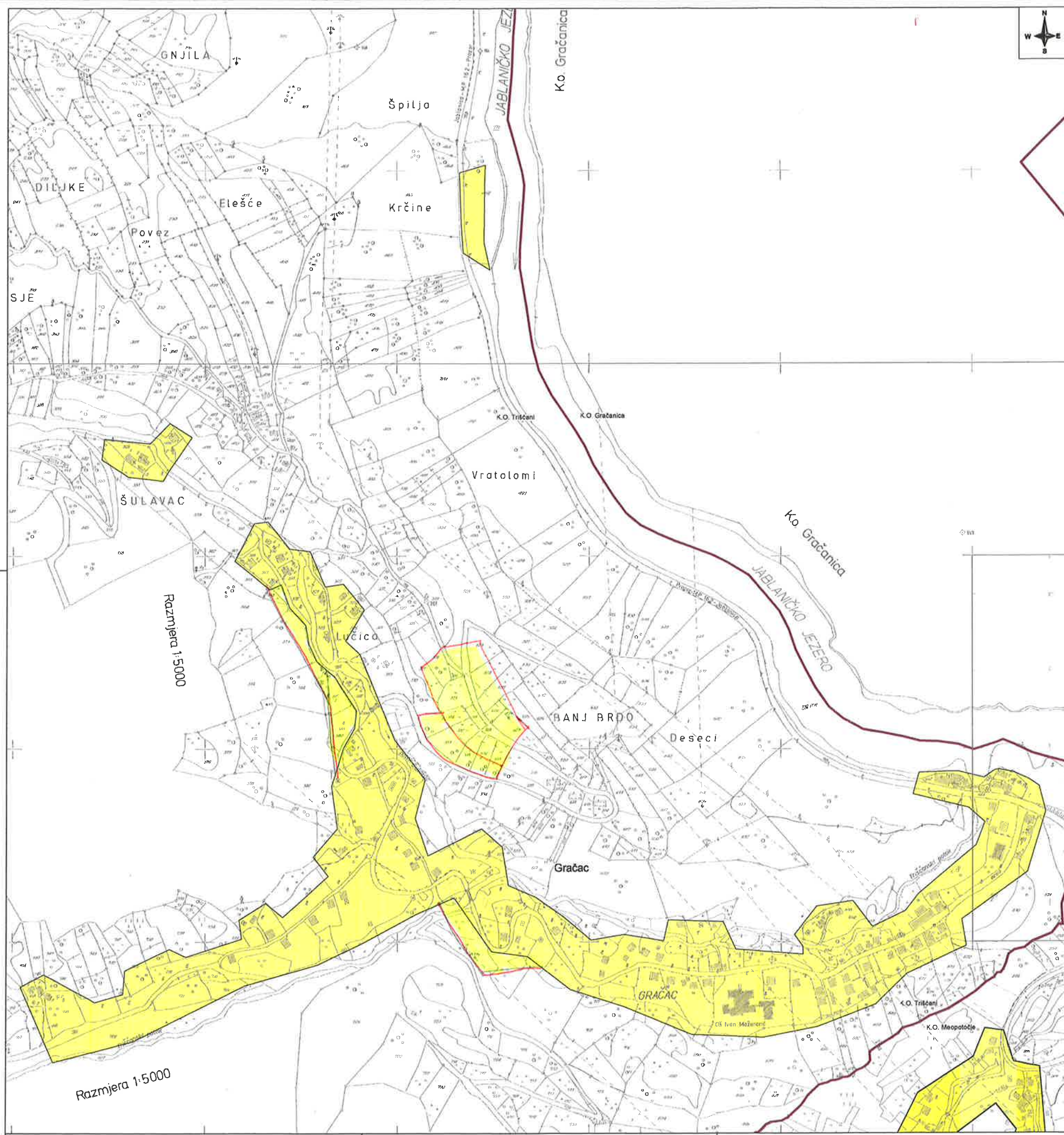
broj ugovora:
I-312-208/09

12.1
GORNJI
KRANČIĆI

12.2
GORNJI
KRANČIĆI



13.
GRAČAC



LEGENDA

GRANICE
TERRITORIJALNE I STATISTIČKE GRANICE

GRANICA KATASTARSKE OPĆINE
GRANICA NASELJA

PROSTORI I POVRŠINE ZA RAZVOJ I UREĐENJE NASELJA
RAZVOJ I UREĐENJE POVRŠINA NASELJA

IZGRADENI DIO GRAĐEVINSKOG PODRUČJA NASELJA

Radni tim: potpis:

Odgovorni planer: dr. sc. Borislav Puljić, dipl. ing. arh.
Planer: Nada Komadina, ing. arh.
Danijela Mandić, dipl. ing. grad.
Mirjana Laganin, dipl. ec.
Marko Trogrlić, dipl. ing. grad.
Martina Penava, dipl. ing. arh.

Suradnik: mr. sc. Ivan Antunović, dipl. ing. geol.
Mirko Kozulj, ing. grad.

ecoplan Mostar

Poduzeće za prostorno i urbanističko planiranje, projektiranje i konzultiranje
Mostar, dr. Ante Starčevića 3
tel.: ++387 36 367 400; fax: ++387 36 367 410
www.eco-plan.ba
e-mail: eco-plan@eco-plan.ba

Investitor/Naručilac:

OPĆINA PROZOR - RAMA

PROZOR - RAMA BOSNA I HERCEGOVINA

Plan:

PROSTORNI PLAN

PROZOR - RAMA BOSNA I HERCEGOVINA

Nivo plana: Projekt br.:
Prostorni plan 208-08-09

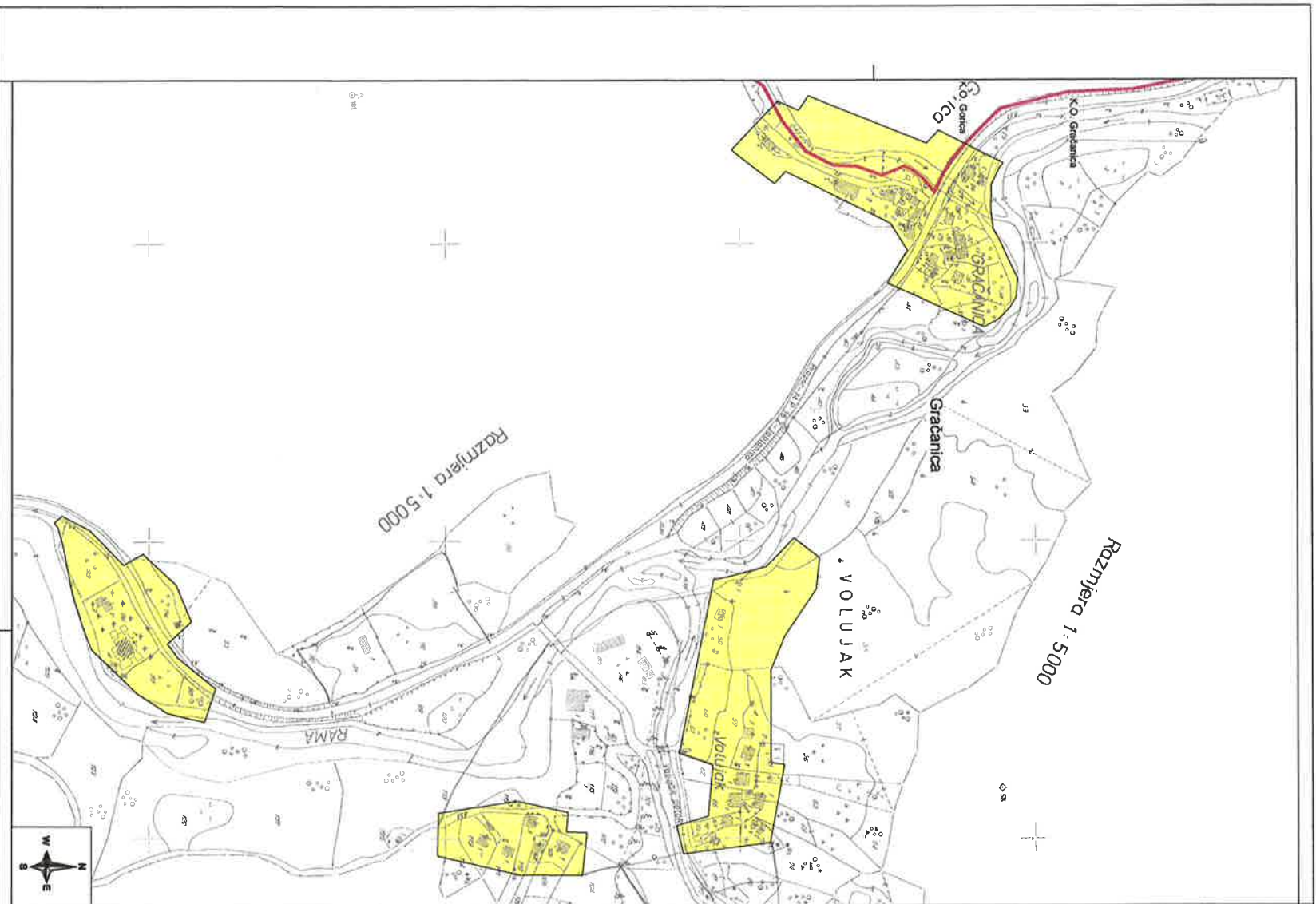
Naziv priloga: List br.:
GRAĐEVINSKO PODRUČJE NASELJA 13.
GRAČAC

Mjerilo: Datum:
1:2 500 srpanj/julij 2013.

Direktor: MP: broj ugovora:
dr. sc. Borislav Puljić, dipl. ing. arh. 1-312-208-09

14.

GRACANICA



NS

LEGENDA

GRANICE

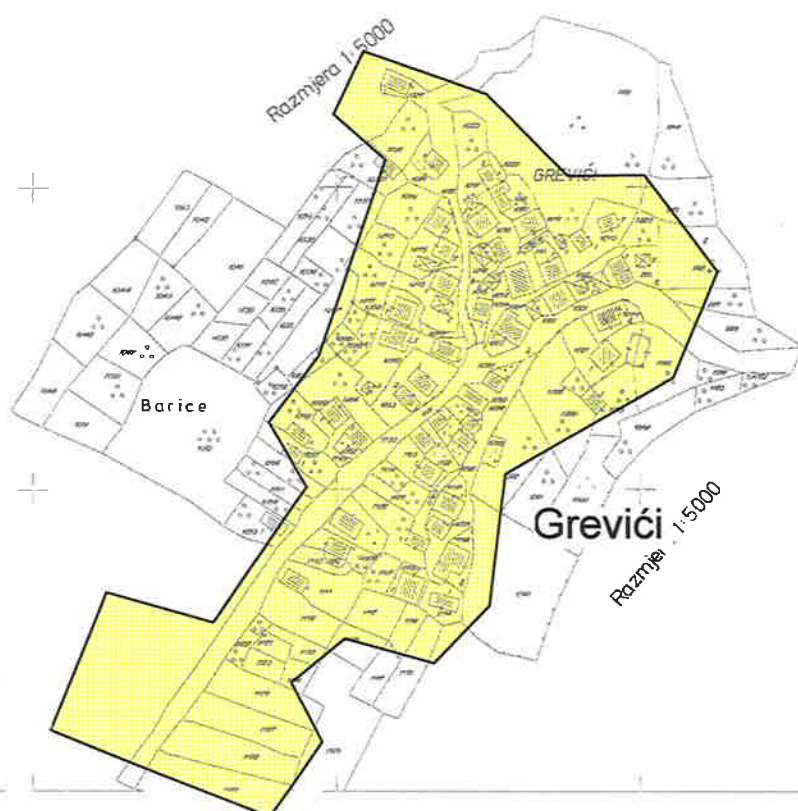
TERITORIJALNE I STATISTIČKE GRANICE

 GRANICA NASELJA


PROSTORI I POVRŠINE ZA RAZVOJ I UREĐENJE NASELJA

RAZVOJ I UREĐENJE POVRŠINA NASELJA

 IZGRAĐENI DIO GRAĐEVINSKOG
PODRUČJA NASELJA



NAPOMENA:
PODLOGA JE U MJERILU 1:1000



Radni

Odgov
Planer

Suradi



Poduze
Mostar,
tel.: ++
www.e
e-mail:

Investi

PROZ

Plan:

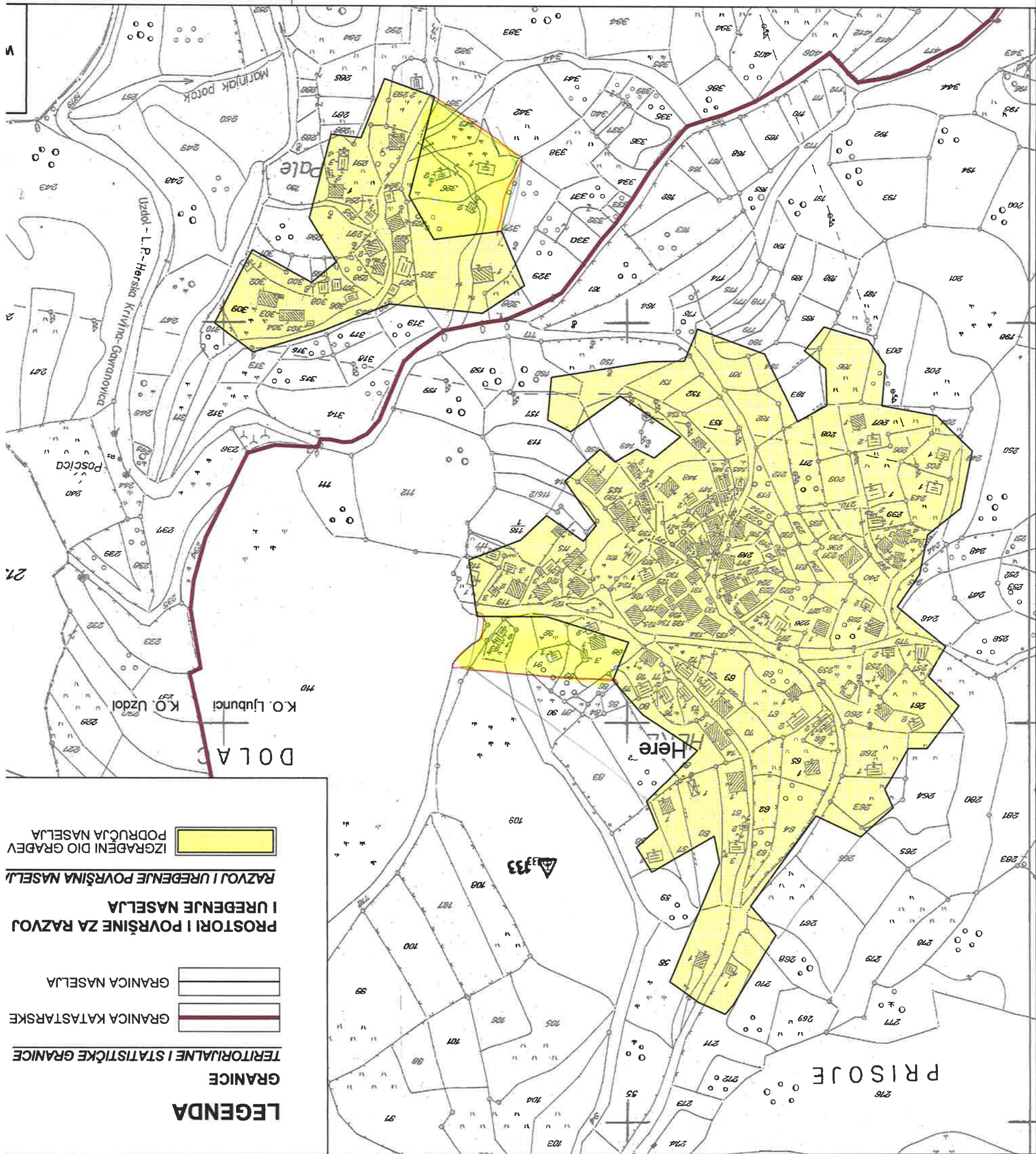
PROZ

Nivo p
Prosto

Naziv
GRAĐ
GREV

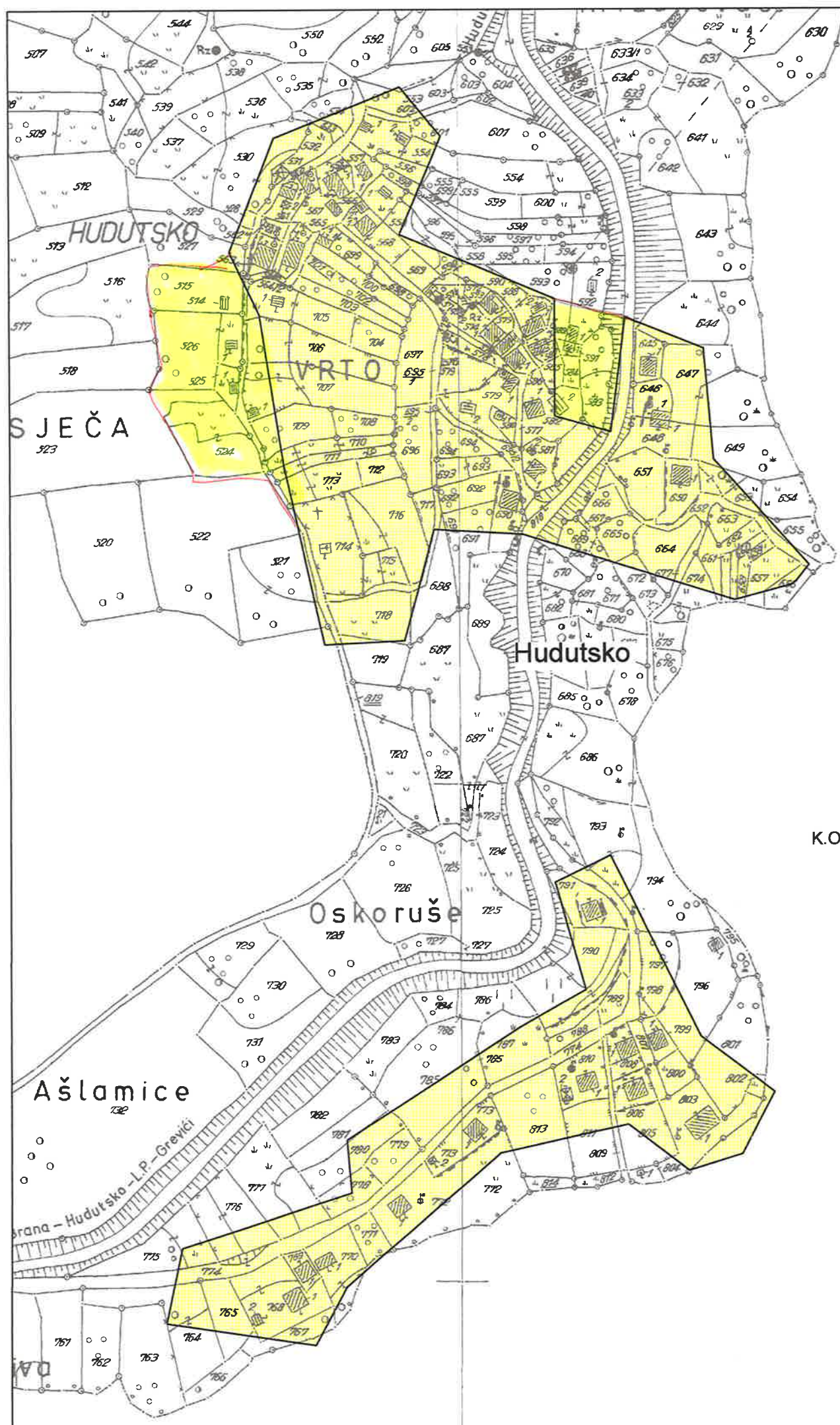
Mjerilo
1:2 50

Direkt
dr.sc. I



17
HIE

18.
HUDUTSKO



LEGENDA

GRANICE

TERITORIJALNE I STATISTIČKE GRANICE

- GRANICA OPĆINE
- GRANICA KATASTARSKE
- GRANICA NASELJA

PROSTORI I POVRŠINE ZA RAZVOJ I UREĐENJE NASELJA

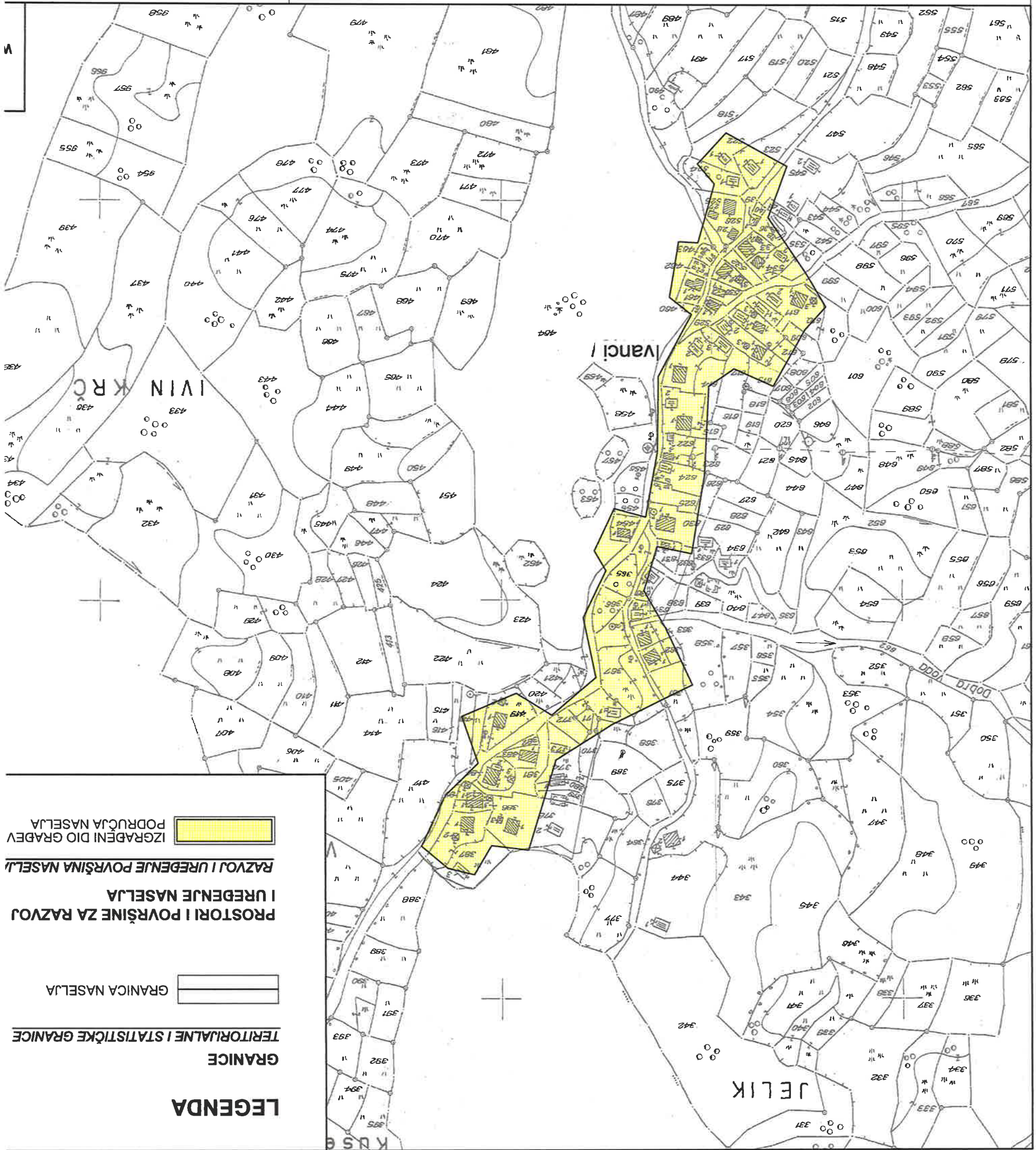
RAZVOJ I UREĐENJE POVRŠINA NASELJA

- IZGRAĐENI DIO GRAĐEV PODRUČJA NASELJA

Razmjera 1:500

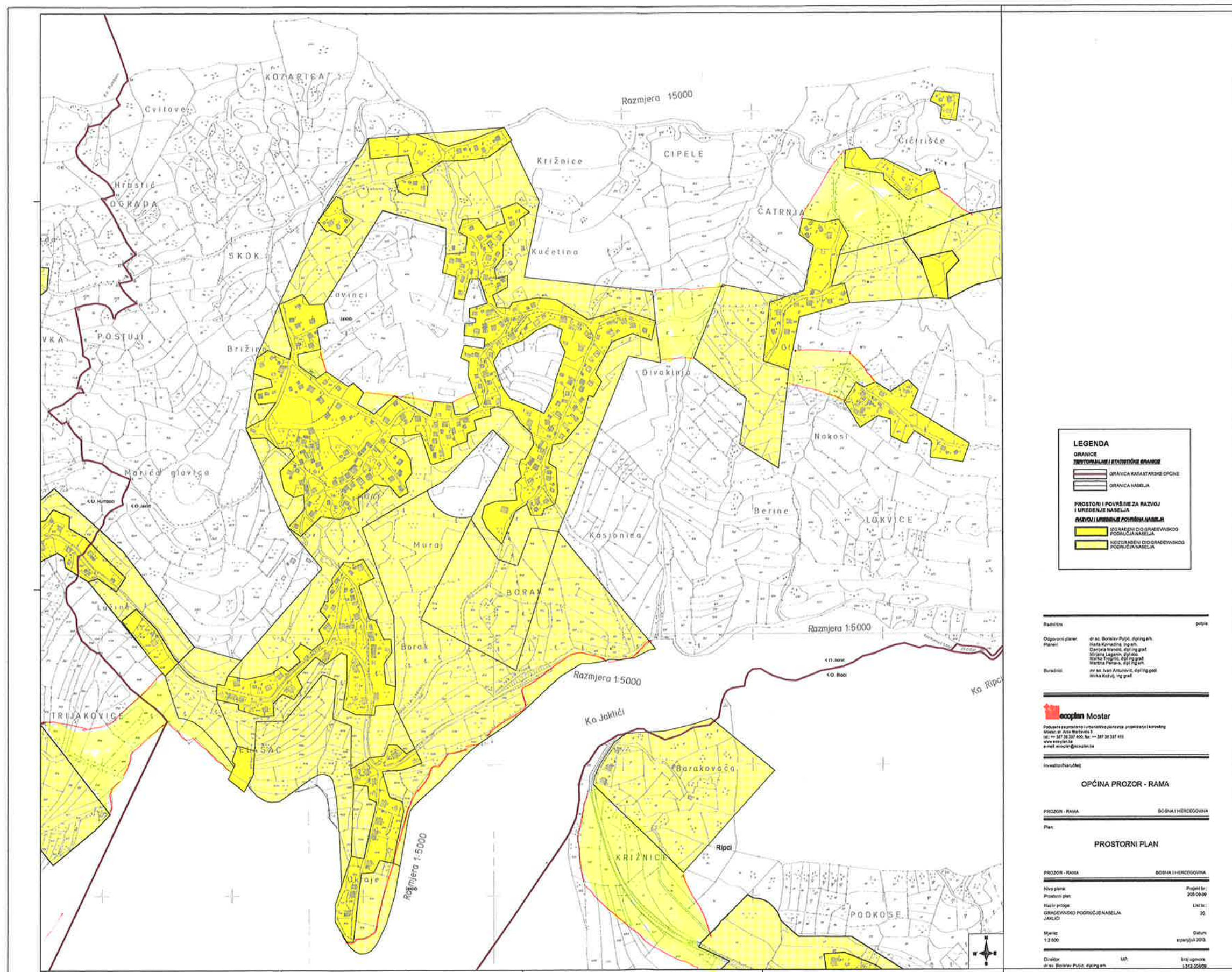
K.O. Gračanica

OPĆINA JABLANICA



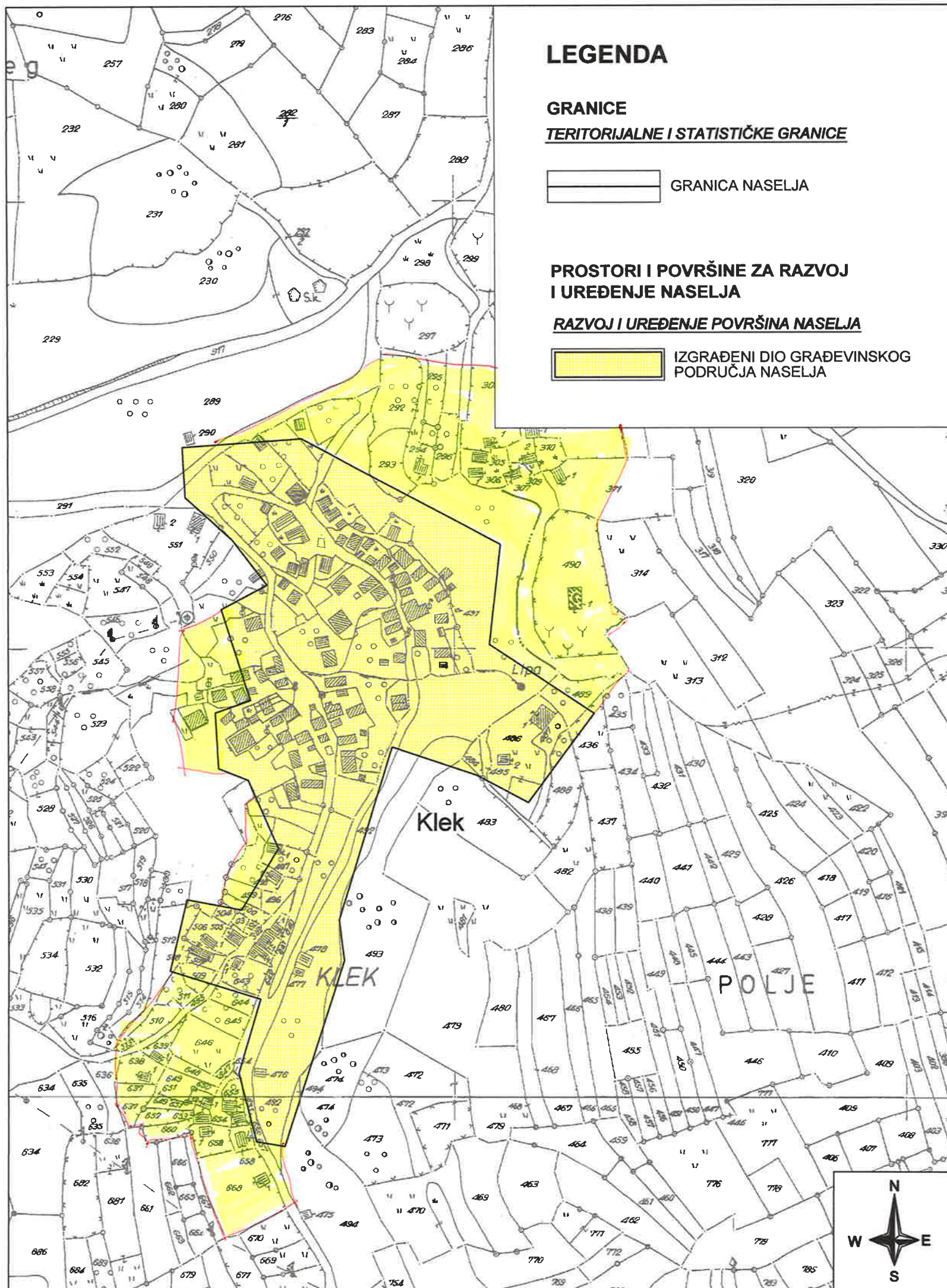
IVANCI

19



20
 JAKUĆI

21. KLEK



Radni

Odgov
Planer

Suradi



Poduzeće
Mostar,
tel.: ++
www.e
e-mail:

Investi

PROZ
Plan:

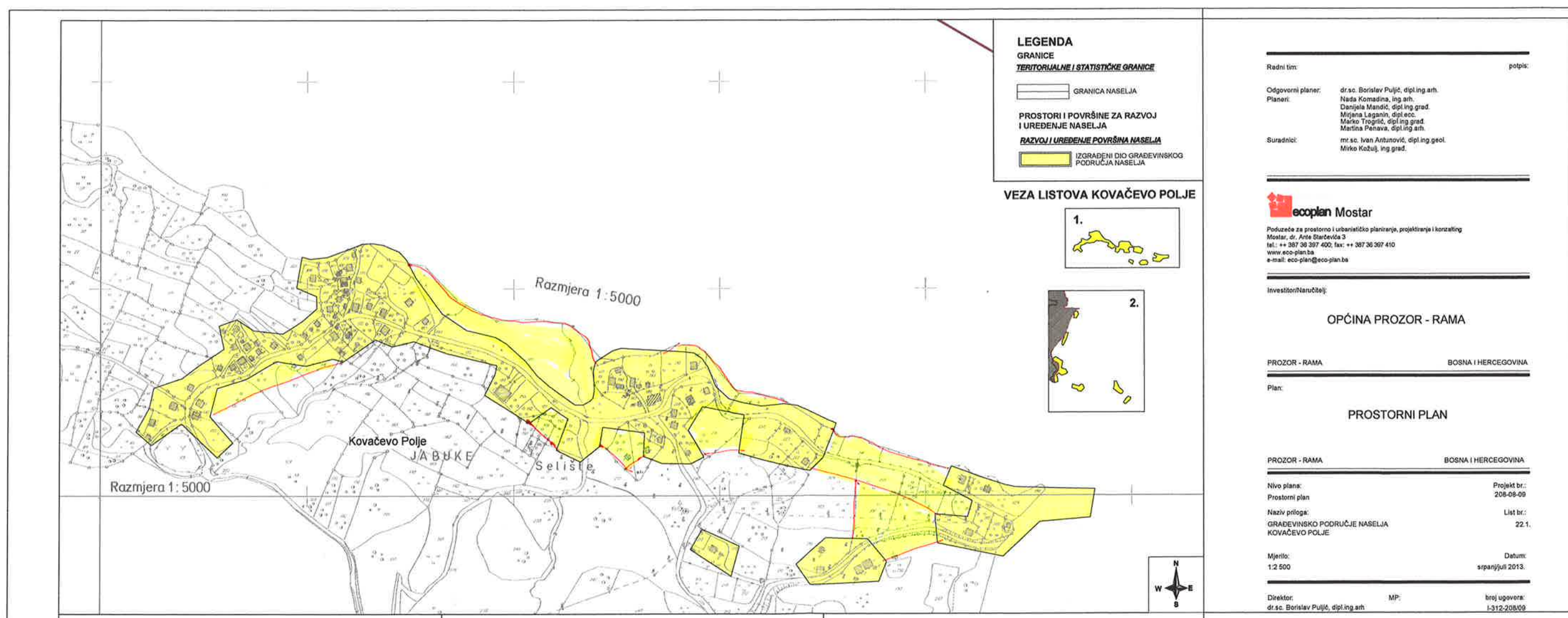
PROZ
Nivo p
Prosto
Naziv
GRAD
KLEK

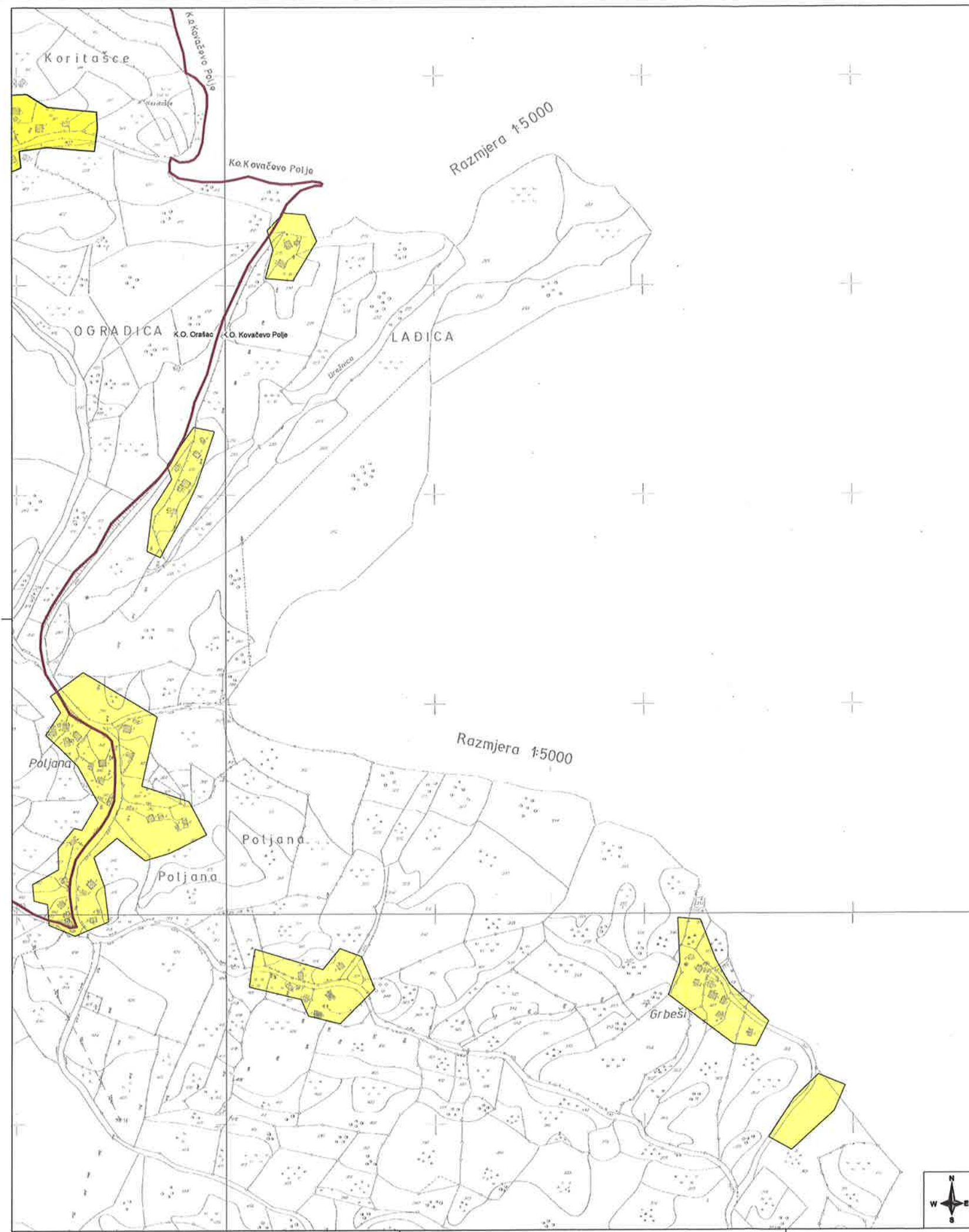
Mjerilo
1:2 50

Direk
dr.sc. i

22.1

KOV. POLJE





LEGENDA

GRANICE

TERITORIJALNE I STATISTIČKE GRANICE

	GRANIČA KATASTRARSKÉ OPĆINE
	GRANIČA NASELJA

PROSTORI I POVRŠINE ZA RAZVOJ I UREĐENJE NASELJA

RAZVOJ I UREĐENJE POVRŠINA NASELJA

	IZGRADENI DIO GRAĐEVINSKOG PODRUČJA NASELJA
--	---

VEZA LISTOVA KOVAČEVO POLJE



Radni tim:

potpis:

Odgovorni planer: dr. sc. Borislav Puljić, dipl. ing. arh.
 Planist: Neda Komadina, ing. arh.
 Danijela Mandić, dipl. ing. grad.
 Mirjana Laganin, dipl. eco.
 Marko Trogljić, dipl. ing. grad.
 Martina Penava, dipl. ing. arh.
 Suradnici: mr. sc. Ivan Antunović, dipl. ing. geol.
 Mirko Kožulj, ing. grad.

ecoplan Mostar

Poduzeće za prostorno i urbanističko planiranje, projektiranje i konzalting
 Mostar, dr. Ante Starčevića 3
 Tel.: ++387 36 397 400; fax: ++387 36 397 410
 www.eco-plan.ba
 e-mail: eco-plan@eco-plan.ba

Investitor/Naručilac:

OPĆINA PROZOR - RAMA

PROZOR - RAMA

BOSNA I HERCEGOVINA

Plan:

PROSTORNI PLAN

PROZOR - RAMA

BOSNA I HERCEGOVINA

Nivo plana:

Projekt br.:

Prostorni plan

208-08-09

Naziv priloga:

List br.:

GRAĐEVINSKO PODRUČJE NASELJA
 KOVAČEVO POLJE

22.2

Mjerilo:

Datum:

1:2 500

srpanj/juli 2013.

Direktor:

MP:

broj ugovora:

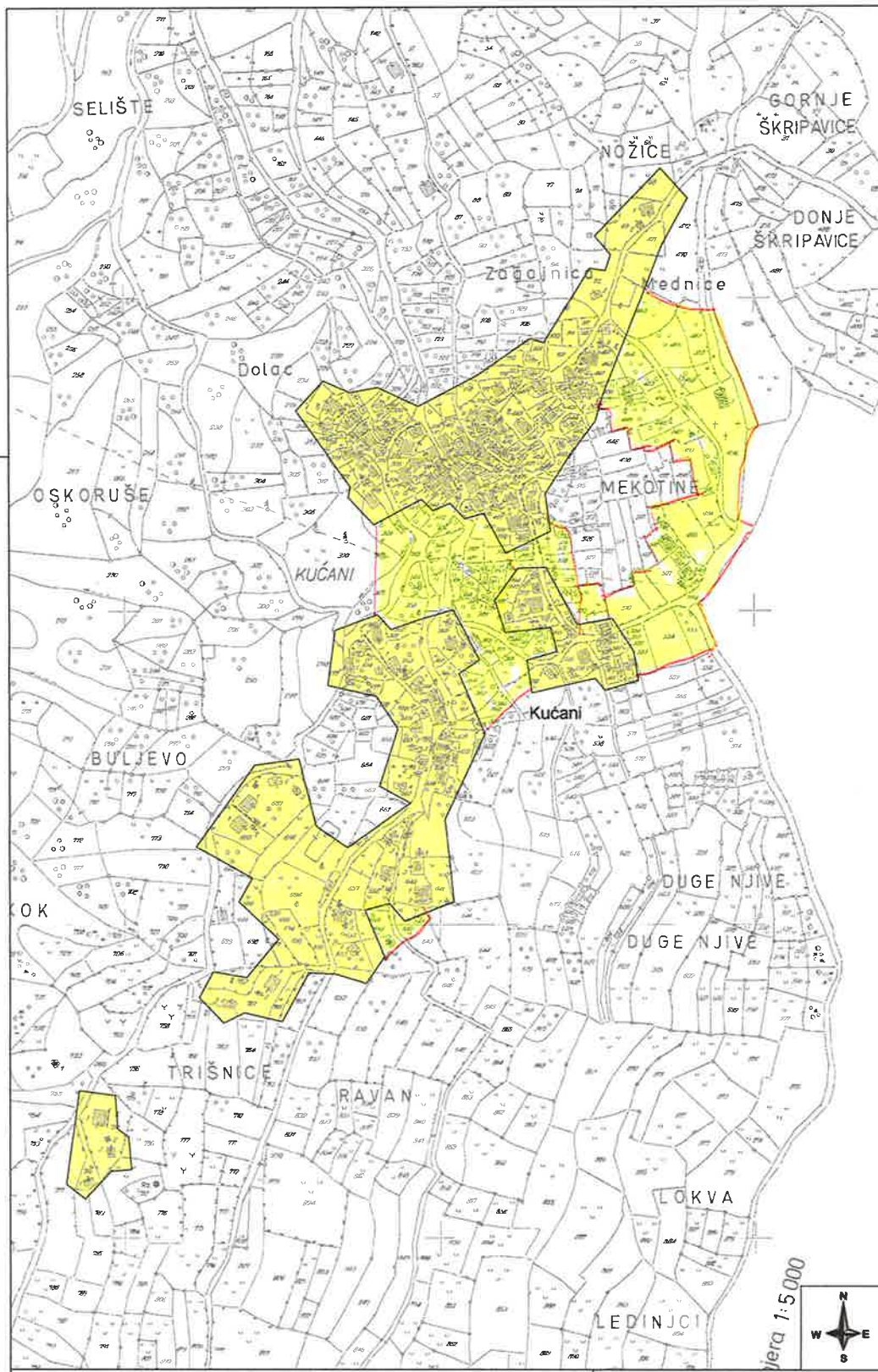
dr. sc. Borislav Puljić, dipl. ing. arh.

I-312-208/09

22.2

Kov. Polje

24.
KUČANI



LEGENDA

GRANICE TERITORIJALNE I STATISTIČKE GRANICE

GRANICA NASELJA

PROSTORI I POVRŠINE ZA RAZVOJ I UREĐENJE NASELJA

RAZVOJ I UREĐENJE POVRŠINA NASELJA

IZGRADENI DIO GRAĐEVINSKOG
PODRUČJA NASELJA

Radni tim: potpis:

Odgovorni planer: dr.sc. Borislav Puljić, dipl.ing.arh.
Planer: Nada Komadina, ing.arh.
Danijela Mandić, dipl.ing.grad.
Mirjana Laganin, dipl.ecc.
Marko Trogrlić, dipl.ing.grad.
Martina Penava, dipl.ing.arh.

Suradnici: mr.sc. Ivan Antunović, dipl.ing.geol.
Mirko Kozulj, ing.grad.

ecoplan Mostar

Podružice za prostorno i urbanističko planiranje, projektiranje i konzalting
Mostar, dr. Ante Starčevića 3
tel.: ++387 36 397 400; fax: ++387 36 397 410
www.eco-plan.ba
e-mail: eco-plan@eco-plan.ba

Investitor/Naručilac:

OPĆINA PROZOR - RAMA

PROZOR - RAMA

BOSNA I HERCEGOVINA

Plan:

PROSTORNI PLAN

PROZOR - RAMA

BOSNA I HERCEGOVINA

Nivo plana: Projekt br.:
Prostorni plan 208-08-09
Naziv priloga: List br.:
GRAĐEVINSKO PODRUČJE NASELJA 24.
KUČANI

Mjerilo: Datum:
1:2 500 srpanj/juli 2013.

Direktor: MP: broj ugovora:
dr.sc. Borislav Puljić, dipl.ing.arh. 1312-208/09

LEGENDA

GRANICE
TERITORIJALNE I STATISTIČKE GRANICE

GRANICA KATASTARSKE
 GRANICA NASELJA

PROSTORI I POVRŠINE ZA RAZVOJ I UREĐENJE NASELJA
RAZVOJ I UREĐENJE POVRŠINA NASELJA

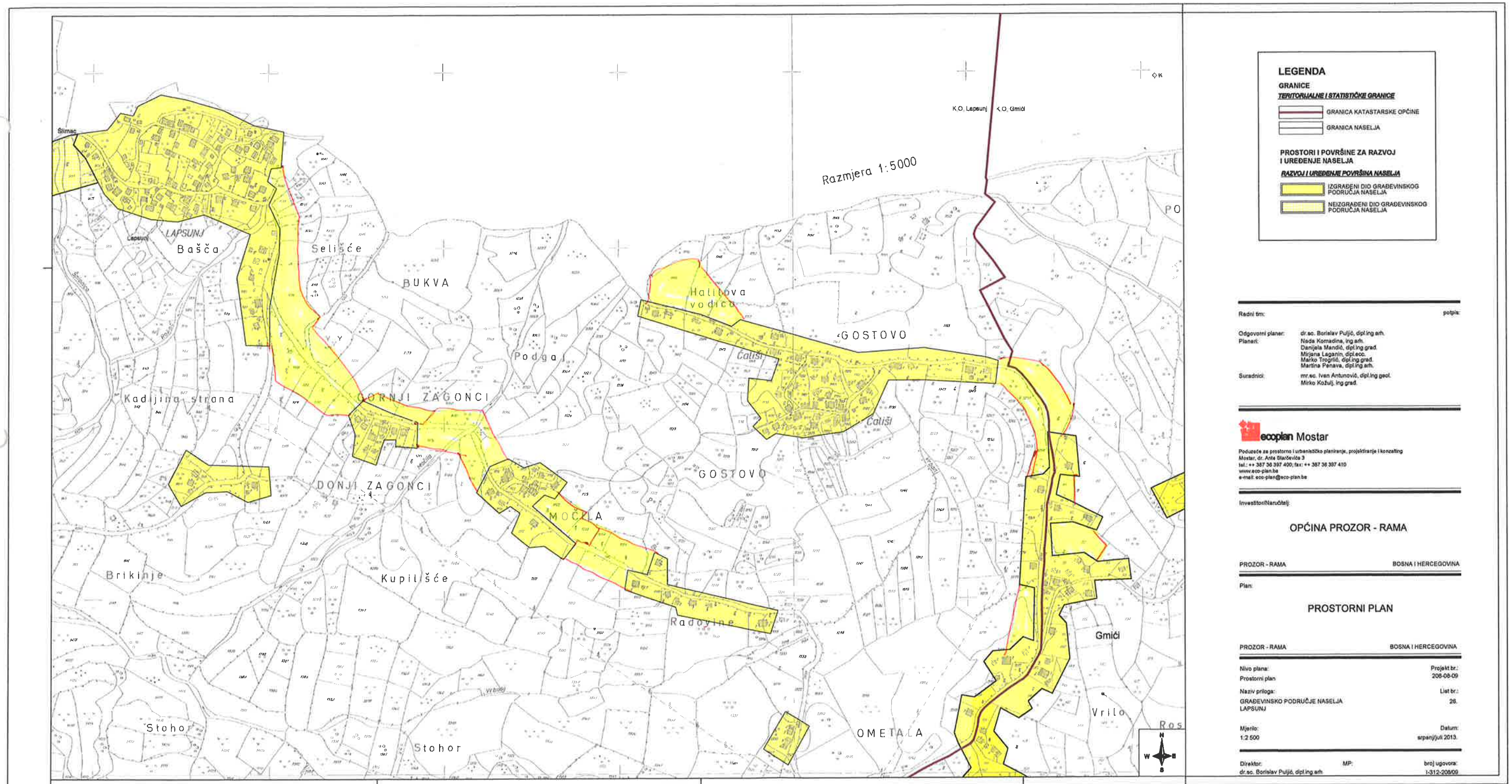
IZGRAĐENI DIO GRAĐEV PODRUČJA NASELJA

Kute

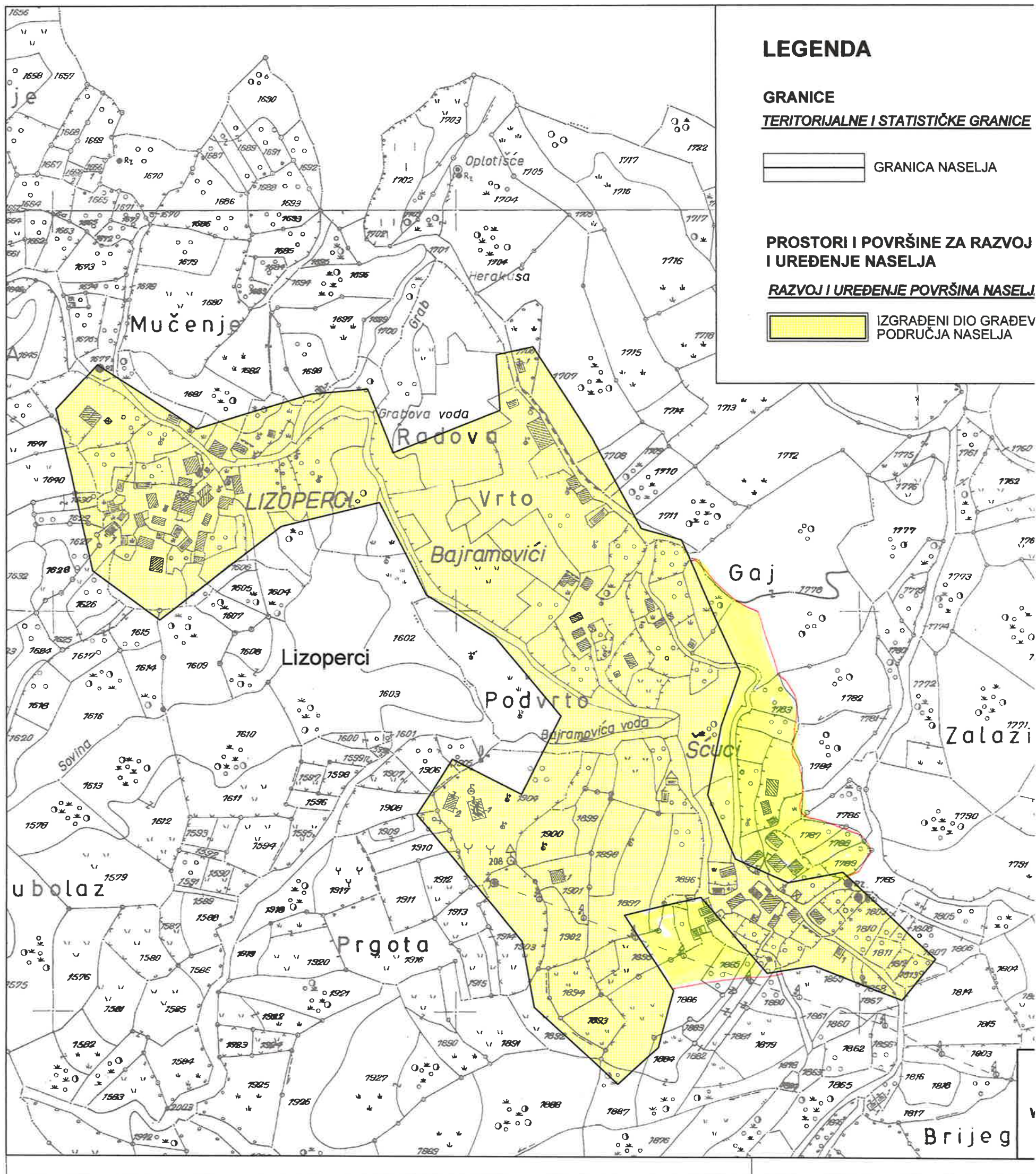
Razmjera 1:5000

K.O. Šcipe
 K.O. Kute

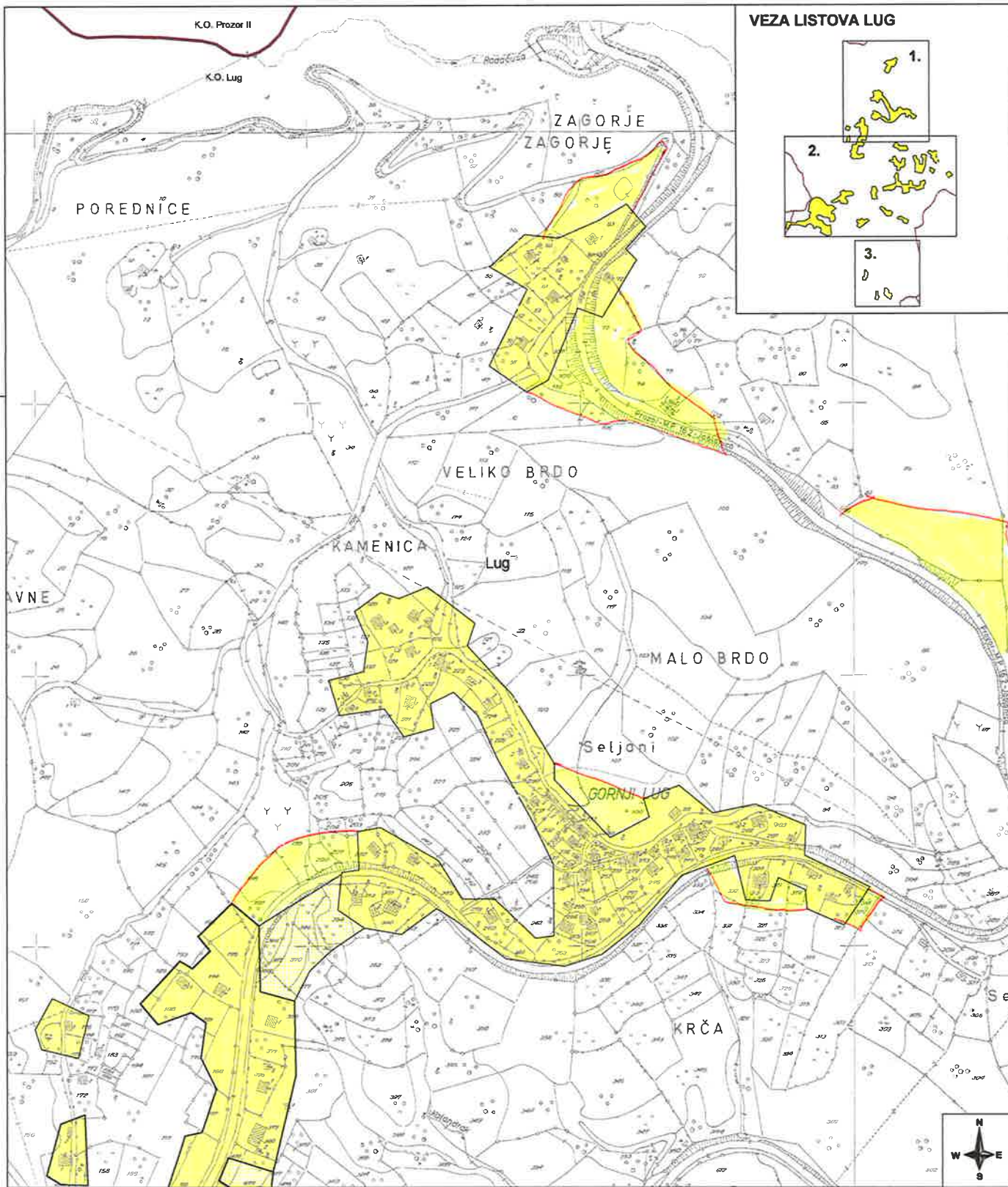
26.
LAPSUN,



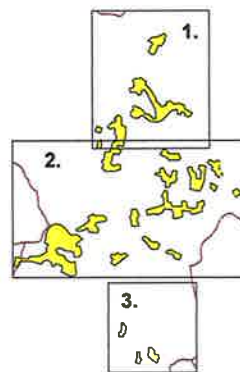
27
LIZOPERCICI



28.1
Lug



VEZA LISTOVA LUG



LEGENDA

GRANICE

TERITORIJALNE I STATISTIČKE GRANICE

- GRANICA KATASTARKE OPĆINE
- GRANICA NASELJA

PROSTORI I POVRŠINE ZA RAZVOJ I UREĐENJE NASELJA

RAZVOJ I UREĐENJE POVRŠINA NASELJA

- IZGRADENI DIO GRAĐEVINSKOG PODRUČJA NASELJA
- NEIZGRADENI DIO GRAĐEVINSKOG PODRUČJA NASELJA

Radni tim: potpis:

Odgovorni planer: dr.sc. Borislav Puljić, dipl.ing.arh.
Planer: Nada Komadina, ing.arh.
Danijela Mandić, dipl.ing.grad.
Mirjana Laganić, dipl.ecc.
Marko Trogrić, dipl.ing.grad.
Martina Penava, dipl.ing.arh.

Suradnici: mr.sc. Ivan Antunović, dipl.ing.geol.
Mirko Kožulj, ing.grad.



Posluje za prostorno i urbanističko planiranje, projektiranje i konzalting
Mostar, dr. Ante Starčevića 3
tel.: ++ 387 36 397 400; fax: ++ 387 36 397 410
www.eco-plan.ba
e-mail: eco-plan@eco-plan.ba

Investitor/Naručilac:

OPĆINA PROZOR - RAMA

PROZOR - RAMA BOSNA I HERCEGOVINA

Plan:

PROSTORNI PLAN

PROZOR - RAMA BOSNA I HERCEGOVINA

Nivo plana: Projekt br.: 208-08-09

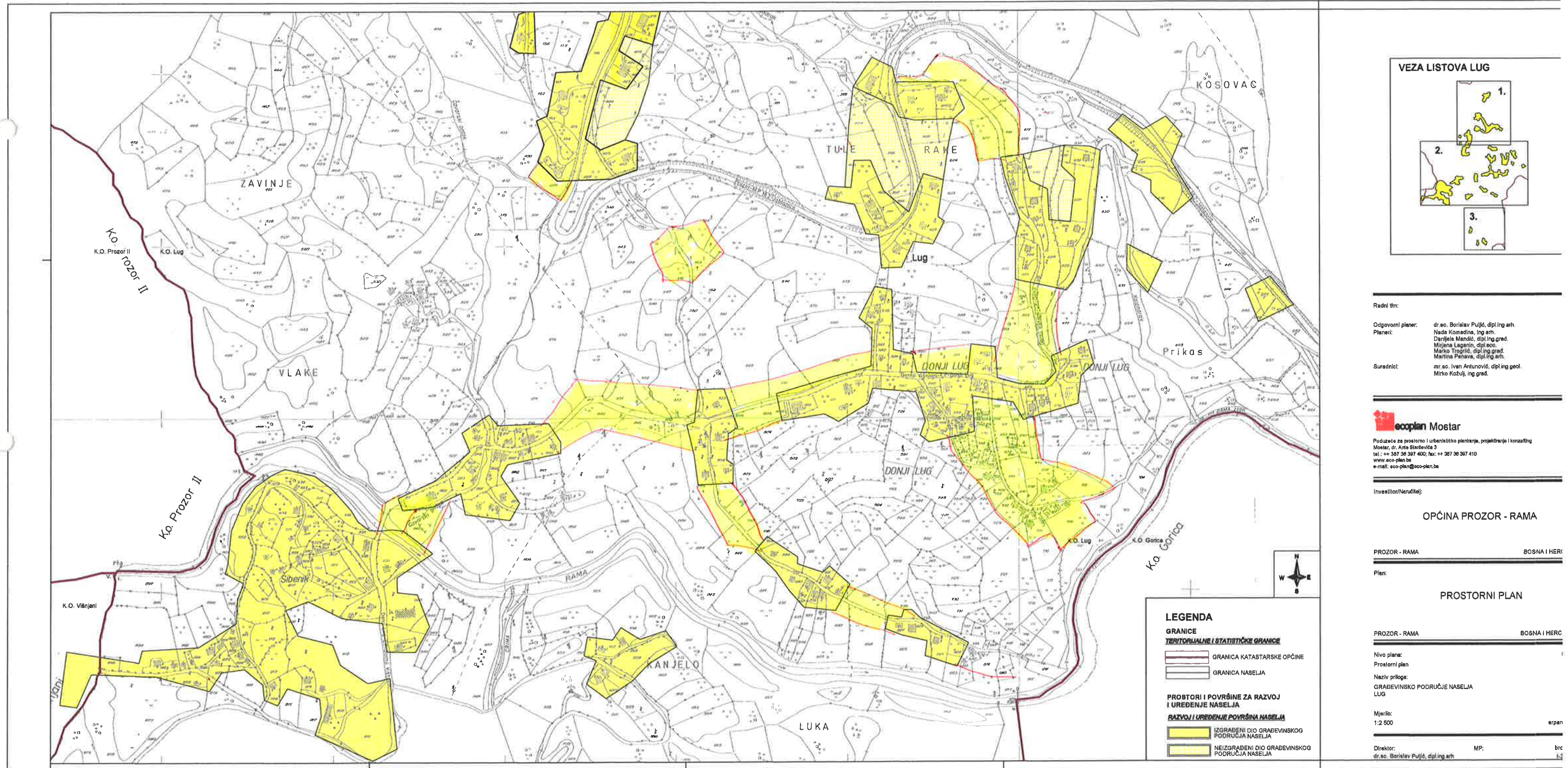
Prostorni plan: List br.: 28.1.

Naziv priloga: GRAĐEVINSKO PODRUČJE NASELJA LUG

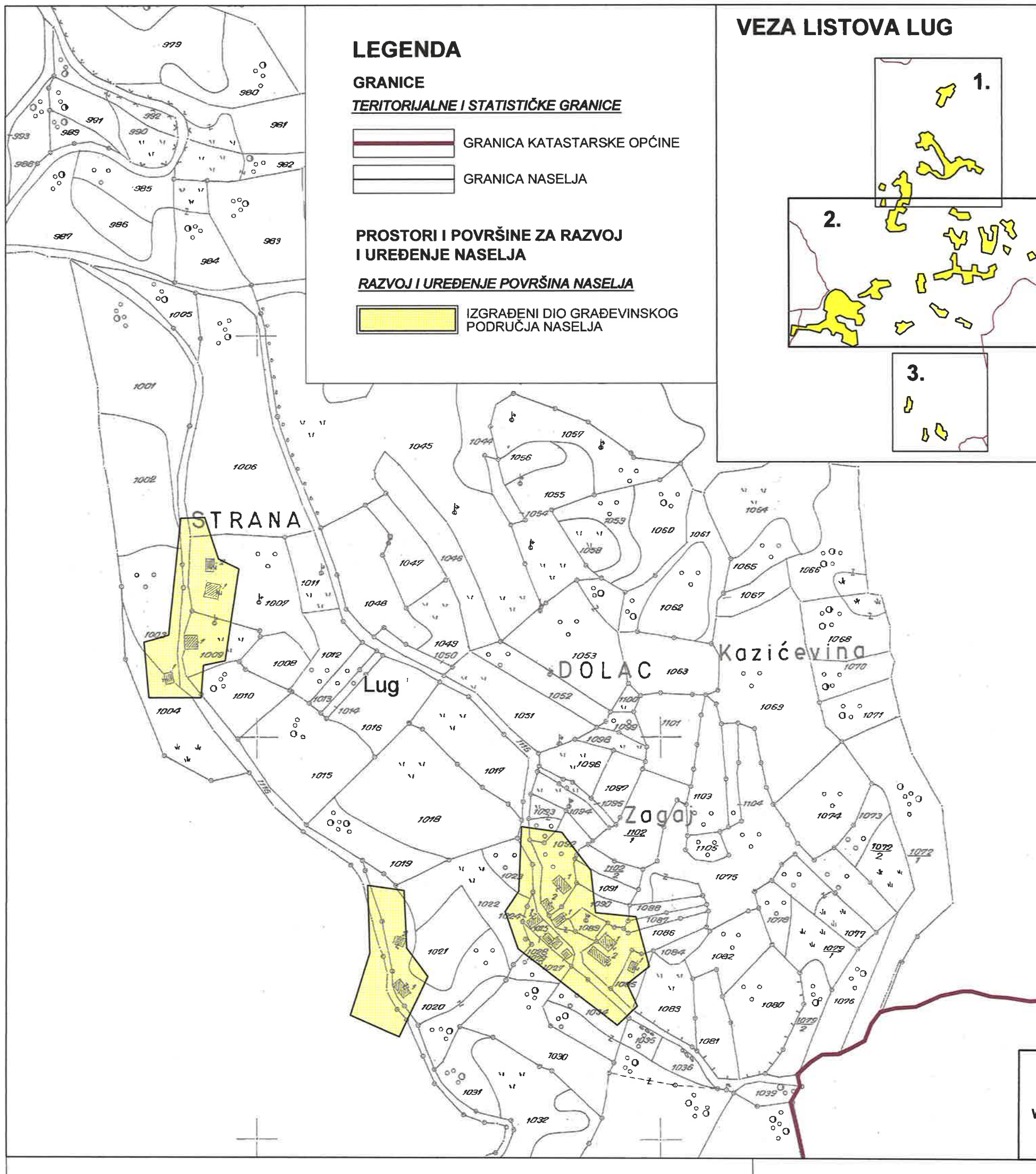
Mjerilo: 1:2 500 Datum: srpanj/juli 2013.

Direktor: dr.sc. Borislav Puljić, dipl.ing.arh. MP: broj ugovora: 1-312-208/09

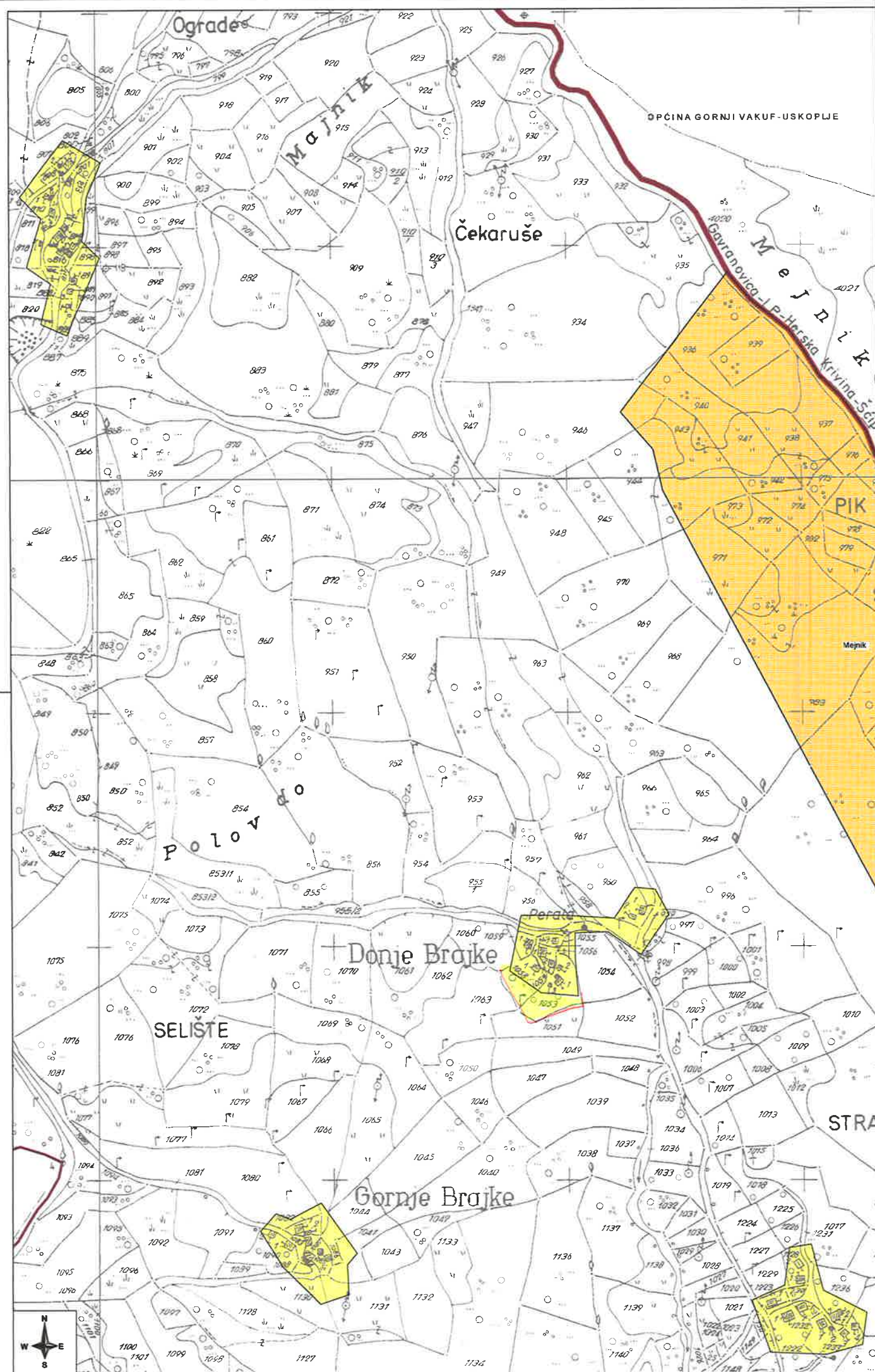
28. 2.
LUG



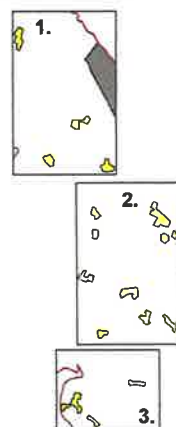
28.5
LUG



29.1
LJUBUNCI



VEZA LISTOVA LJUBUNCI



LEGENDA

GRANICE TERITORIALNE I STATISTIČKE GRANICE

- GRANICA OPĆINE
- GRANICA KATASTRARKE OPĆINE
- GRANICA NASELJA

PROSTORI I POVRŠINE ZA RAZVOJ I UREĐENJE NASELJA

RAZVOJ I UREĐENJE POVRŠINA NASELJA

- IZGRAĐENI DIO GRAĐEVINSKOG PODRUČJA NASELJA
- NASELJE POVREMENOG STANOVANJA

Radni tim: potpis:

Odgovorni planer: dr.sc. Borislav Puljić, dipl.ing.arh.
Planer: Nada Komadina, ing.arh.
Danijela Mandić, dipl.ing.građ.
Mirjana Laganin, dipl.ecc.
Marko Trogrlić, dipl.ing.građ.
Martina Penava, dipl.ing.arh.

Suradnici: mr.sc. Ivan Antunović, dipl.ing.geol.
Mirko Kozulj, ing.građ.

ecoplan Mostar

Poduzeće za prostorno i urbanističko planiranje, projektiranje i konzalting
Mostar, dr. Ante Starčevića 3
tel.: ++387 36 397 400; fax: ++387 36 397 410
www.eco-plan.ba
e-mail: eco-plan@eco-plan.ba

Investitor/Naručilac:

OPĆINA PROZOR - RAMA

PROZOR - RAMA

BOSNA I HERCEGOVINA

Plan:

PROSTORNI PLAN

PROZOR - RAMA

BOSNA I HERCEGOVINA

Nivo plana:

Projekt br.:

Prostorni plan

208-08-09

Naziv priloga:

List br.:

GRAĐEVINSKO PODRUČJE NASELJA
LJUBUNCI

29.1.

Mjerilo:

Datum:

1:2.500

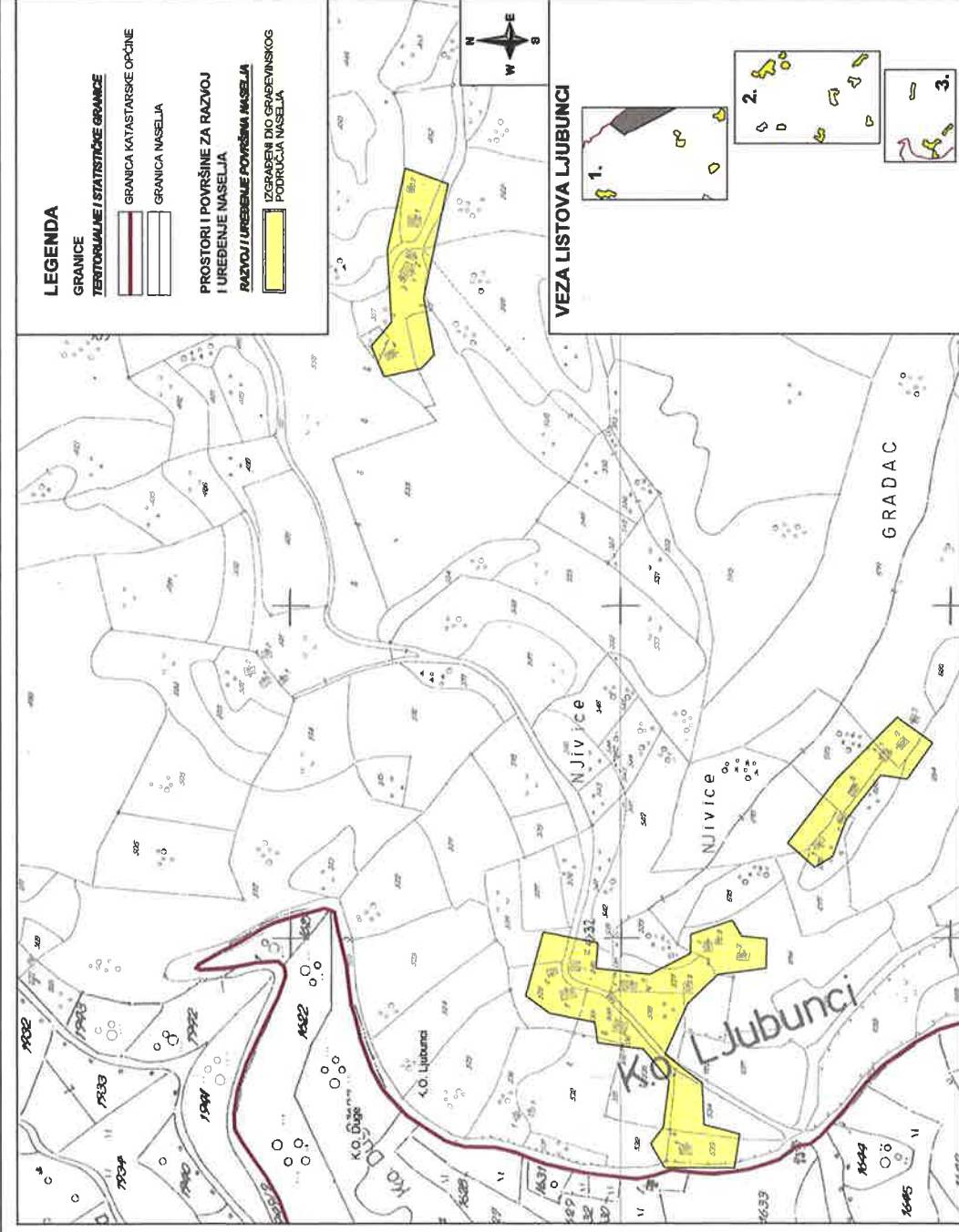
spanj/juli 2013.

Direktor:
dr.sc. Borislav Puljić, dipl.ing.arh.

MP:

broj ugovora:
I-312-208/09

29.8
Gubava



Drinking time: not in the

Odgovorni planeri:
Planeti:

dr.sc. Borislav Pulić, dipl.ing.arh.
Neda Komadina, ing.arh.
Nenjelja Mandić, dipl.ing.grad.
Marko Trogović, dipl.ing.grad.
Marko Trogović, dipl.ing.grad.
Marina Penava, dipl.ing.arh.

mr.sc. Van Antunović, dipl.ing.geol.
Miroslav Kozulj, ing.grad.

Surađnici:

economy Mostar

Podružice za prostorno i urbanističko planiranje, projektiranje i konzulting
Moslavci, dr. Ante Stanićević 3
tel.: ++ 387 36 397 400; fax: ++ 387 36 397 410
www.eco-plan.ba
e-mail: eco-plan@ecoplan.ba

Investitor/Naučitelj:

OPĆINA PROZOR - RAMA

PROZOR - RAMA BOSNA I HERCEGOVINA

Plan:

PROSTORNI PLAN

PROZOR - RAMA BOSNA | HERCEGOVINA

Nivo plana: Projekt br -

Prostorni plan
208-08-09

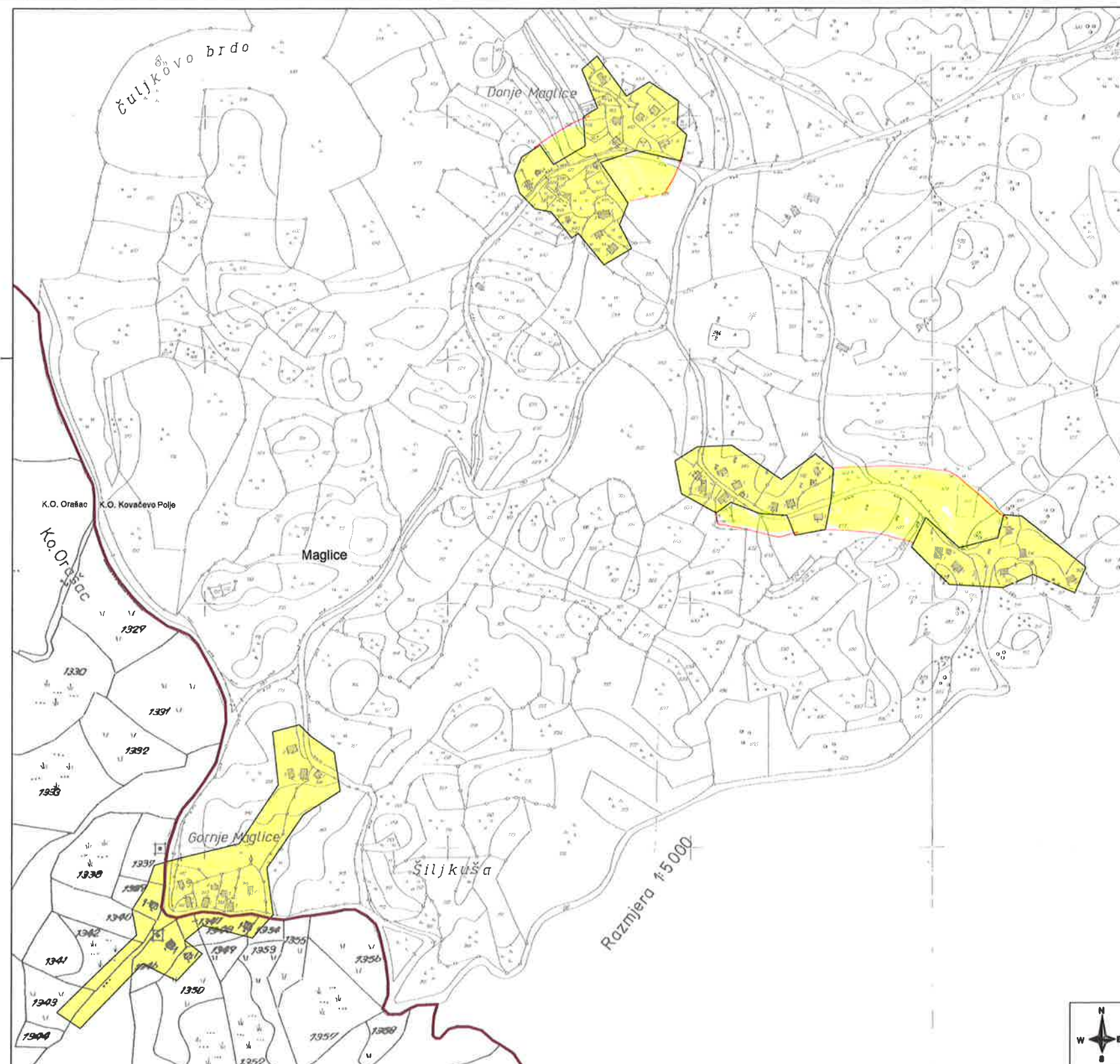
Naзив priloga: _____
List br.: _____

293 GRADEVINSKO PODRUČJE NASELJA
LJUBUNCI

Mjerilo: 1:2 500
Datum: srpanj/srpnj 2013.

Figure 1

Direktor: _____ MP: _____ broj ugovora: _____



LEGENDA

GRANICE

TERITORIJALNE I STATISTIČKE GRANICE

- GRANICA KATASTRARSKE OPĆINE
- GRANICA NASELJA

PROSTORI I POVRŠINE ZA RAZVOJ I UREĐENJE NASELJA

RAZVOJ I UREĐENJE POVRŠINA NASELJA

- IZGRAĐENI DIO GRADEVINSKOG PODRUČJA NASELJA

Radni tim: _____ potpis: _____

Odgovorni planer: dr.sc. Borislav Puljić, dipl.ing.arh.
Planer: Nada Komadina, ing.arh.
Danijela Mandić, dipl.ing.građ.
Mirjana Laganin, dipl.eco.
Marko Trogrlić, dipl.ing.građ.
Martina Penava, dipl.ing.arh.

Surednik: mr.sc. Ivan Antunović, dipl.ing.geol.
Mirko Kožulj, ing.građ.



Poduzeće za prostorno i urbanističko planiranje, projektiranje i konzalting
Mostar, dr. Ante Starčevića 3
tel.: ++387 36 397 400; fax: ++387 36 397 410
www.eco-plan.ba
e-mail: eco-plan@eco-plan.ba

Investitor/Naručilac:

OPĆINA PROZOR - RAMA

PROZOR - RAMA BOSNA I HERCEGOVINA

Plan:

PROSTORNI PLAN

PROZOR - RAMA BOSNA I HERCEGOVINA

Nivo plana: _____ Projekt br.: _____
Prostorni plan 208-08-09

Naziv priloga: _____ List br.: _____
GRADEVINSKO PODRUČJE NASELJA 30.
MAGLICE

Mjerilo: _____ Datum: _____
1:2 500 srpanj/jul 2013.

Direktor: _____ MP: _____ broj ugovora: _____
dr.sc. Borislav Puljić, dipl.ing.arh. I-312-208/09

30.
MAGLICE

GRANICE
TERITORIJALNE I STATISTIČKE GRANICE

GRANICE
TERMOBILITATE I STATISTICE GRANICE

GRANICA OPĆINE

GRANICA KATASTRARSKÉ OPČINE

	GRANICA NASELJA

PROSTORI I POVRŠINE ZA RAZVOJ
I UREĐENJE NASELJA

RAZVOJ I UREĐENJE POVRŠINA NASELJA

NAŠE JE POVREMENO

Odgovorni planer:
Planer:

dr. sc. Borislav Pujić, dipl. ing. arh.
Nada Komadina, ing. arh.

Danijela Mandić, dipl.ing.grođ.
Mirjana Laganin, dipl.ec.

Marko Trogrlić, dipl.ing.grad.
Martina Penava, dipl.ing.arn.

mr.sc. Ivan Antunović, diplomirani geodet
Mirko Kožul, inženjer

© 2006 Blackwell Publishing Ltd

Podružice za prostorno i urbanističko planiranje, projektiranje i konzalting
Mostar, dr. Ante Starčevića 3

tel.: ++387 36 397 400; fax: ++387 36 397 410
www.eco-plan.ba

e-mail: eco-painting@compuserve.com

Investitor/Namučitelj:

OPĆINA PROTOR - RAMA

PROZOR - RAMA

A
BOSNIA

Plant

PROSTORNI PLAN

PROZOR - RAMA

A
BOSNA

Nivo plana;

Protoni plo

GRADEVINS
ME (MIV)

PODRUČJE NASELJA

100

1:2 500

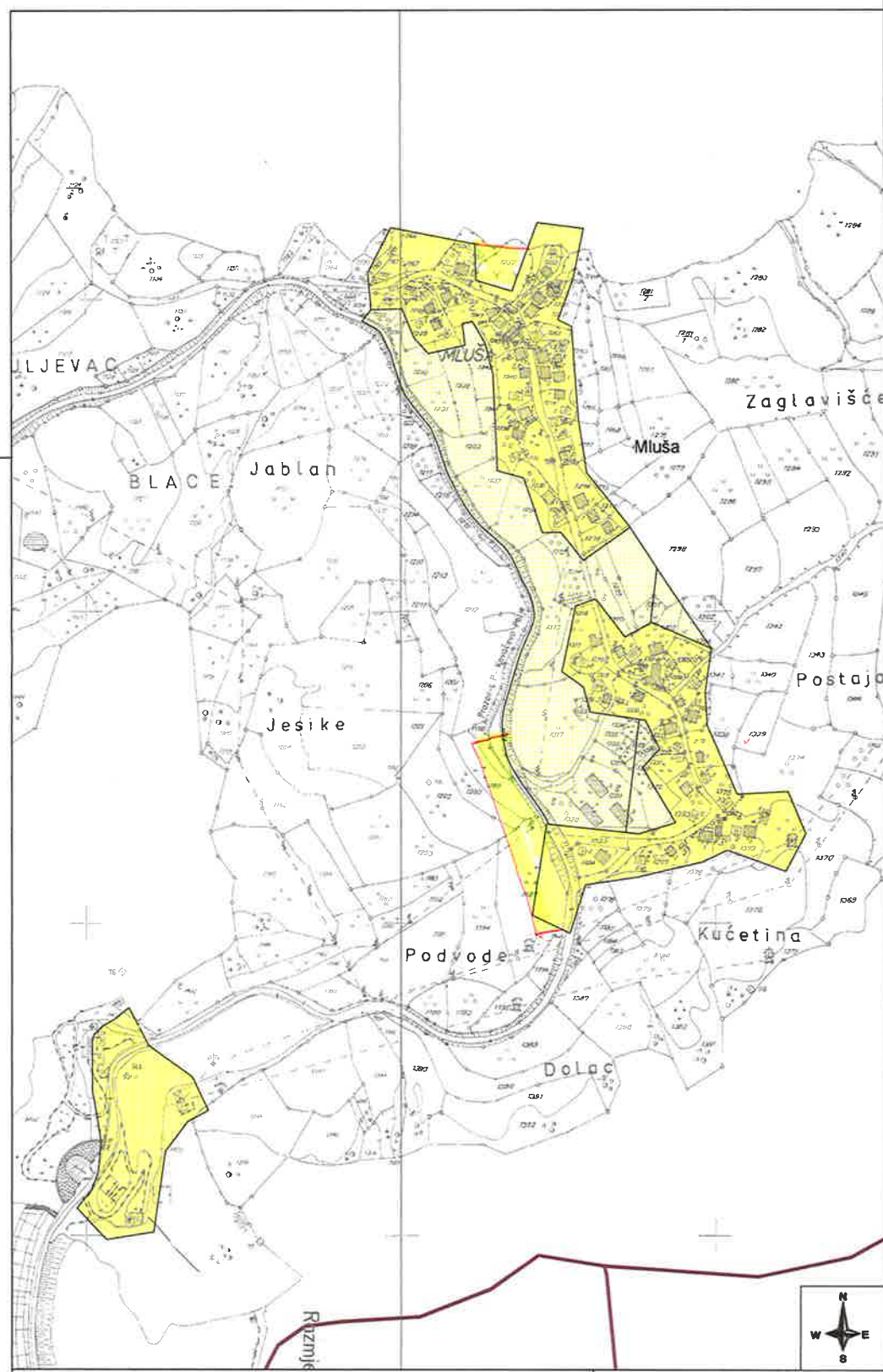
1

1003

CE01 + 1/2

PODLOGA JE U MJERILU 1:5000

33
MLUŠA



LEGENDA

GRANICE

TERITORIJALNE I STATISTIČKE GRANICE

- GRANICA KATASTARSKE OPĆINE
- GRANICA NASELJA

PROSTORI I POVRŠINE ZA RAZVOJ I UREĐENJE NASELJA

RAZVOJ I UREĐENJE POVRŠINA NASELJA

- IZGRAĐENI DIO GRAĐEVINSKOG PODRUČJA NASELJA
- NEIZGRAĐENI DIO GRAĐEVINSKOG PODRUČJA NASELJA

Radni list:

potpis:

Odgovorni planer: dr.sc. Borislav Puljić, dipl.ing.arh.
Planeri: Nada Komadina, ing.arh.
Danijela Mandić, dipl.ing.grad.
Mirjana Laganin, dipl.ecc.
Marko Trogrlić, dipl.ing.grad.
Martina Penava, dipl.ing.arh.

Suradnici: mr.sc. Ivan Antunović, dipl.ing.geol.
Mirko Kožulj, ing.grad.

ecoplan Mostar

Poduzeće za prostorno i urbanističko planiranje, projektiranje i konzalting
Mostar, dr. Ante Starčevića 3
tel.: ++387 36 397 400; fax: ++387 36 397 410
www.eco-plan.ba
e-mail: eco-plan@eco-plan.ba

Investitor/Naručilac:

OPĆINA PROZOR - RAMA

PROZOR - RAMA

BOSNA I HERCEGOVINA

Plan:

PROSTORNI PLAN

PROZOR - RAMA

BOSNA I HERCEGOVINA

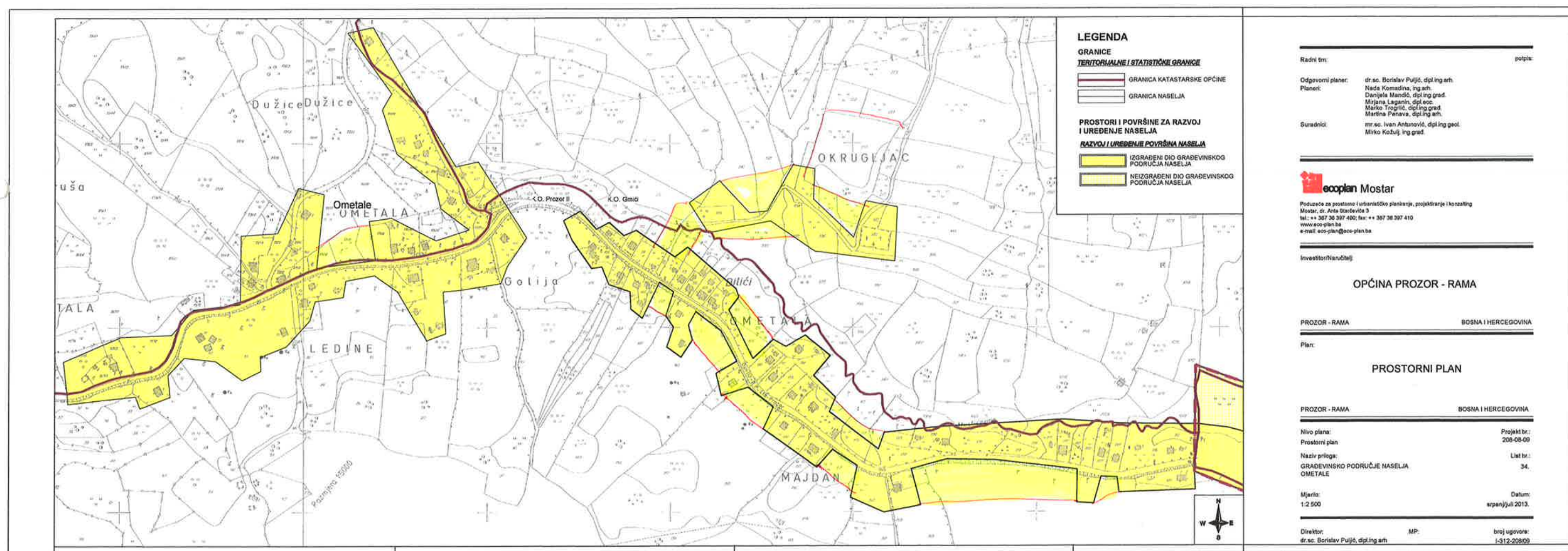
Nivo plana: Projekt br.:
Prostorni plan: 206-08-09
Naziv priloga: List br.:
GRAĐEVINSKO PODRUČJE NASELJA 33.
MLUŠA

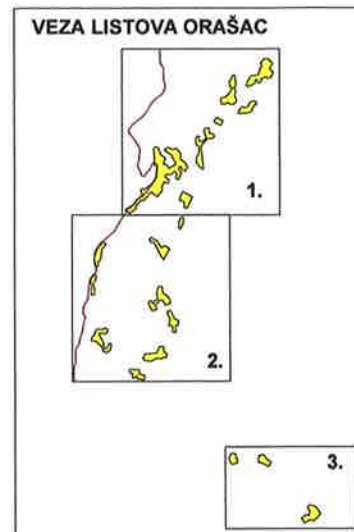
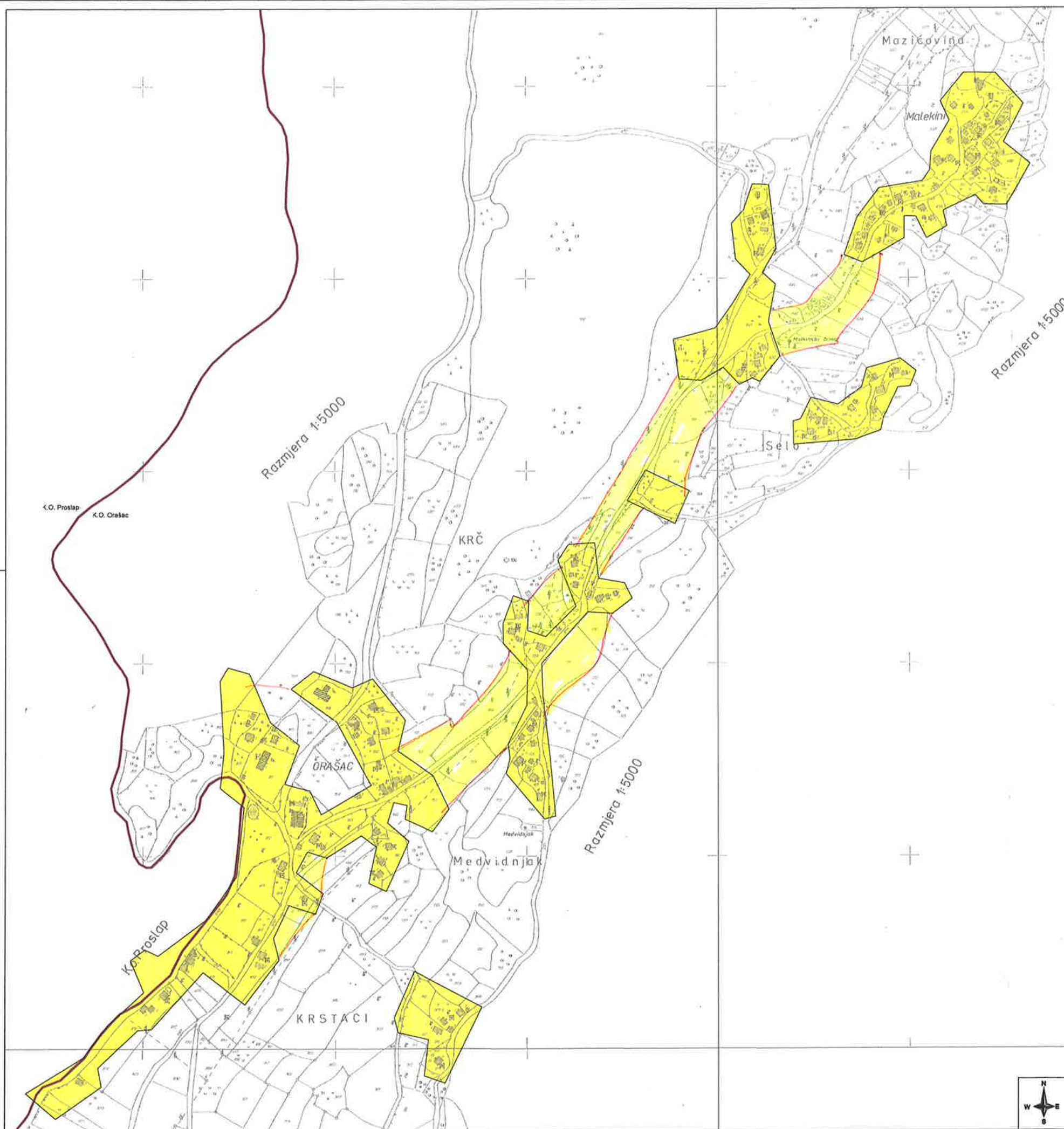
Mjerilo: Datum:
1:2 500: spanjuli 2013.

Direktor: MP: broj ugovora:
dr.sc. Borislav Puljić, dipl.ing.arh. 1-312-208/09

34.

OMETALE





LEGENDA

GRANICE TERITORIJALNE I STATISTIČKE GRANICE

- GRANICA KATAstarsKE OPĆINE
- GRANICA NASELJA

PROSTORI I POVRŠINE ZA RAZVOJ I UREĐENJE NASELJA

- RAZVOJ I UREĐENJE POVRŠINA NASELJA**
- IZGRAĐENI DIO GRAĐEVINSKOG PODRUČJA NASELJA

Radni tim: _____ potpis: _____

Odgovorni planer: dr. sc. Boislav Puljić, dipl. ing. arh.
Planer: Nada Komadina, ing. arh.
Danijela Mandić, dipl. ing. građ.
Mirjana Leganin, dipl. ing. građ.
Marko Troglić, dipl. ing. građ.
Martina Penava, dipl. ing. arh.
Suradnici: mr. sc. Ivan Antunović, dipl. ing. geol.
Mirko Kožulj, ing. građ.



Poduzeće za prostorno i urbanističko planiranje, projektiranje i konzalting
Mostar, dr. Ante Starčevića 3
tel.: ++ 387 36 397 400; fax: ++ 387 36 397 410
www.eco-plan.ba
e-mail: eco-plan@eco-plan.ba

Investitor/Naručilac:

OPĆINA PROZOR - RAMA

PROZOR - RAMA BOSNA I HERCEGOVINA

Plan:

PROSTORNI PLAN

PROZOR - RAMA BOSNA I HERCEGOVINA

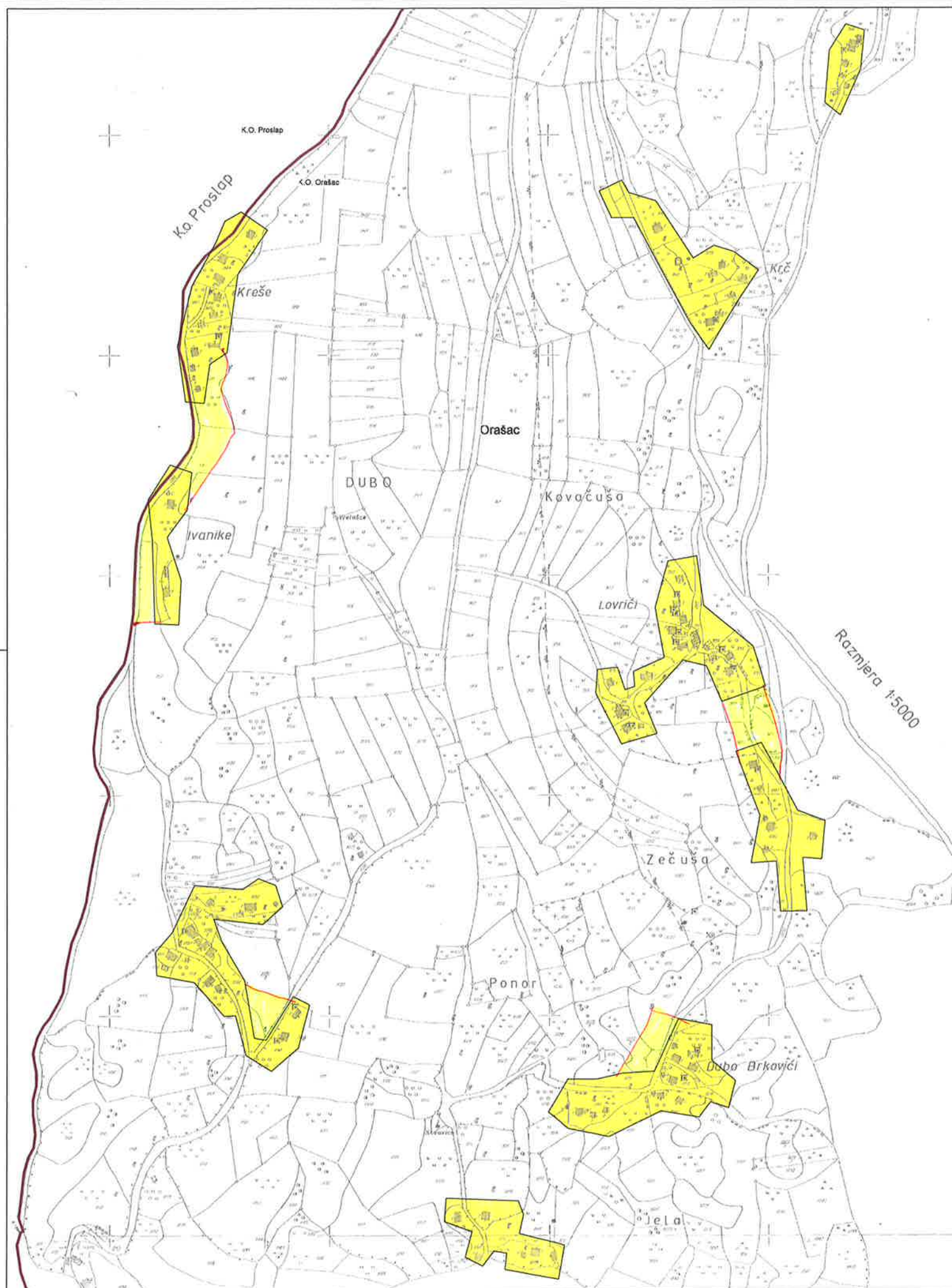
Nivo plana: _____ Projekt br.: _____
Prostorni plan 208-08-09
Naziv priloga: _____ List br.: _____
GRAĐEVINSKO PODRUČJE NASELJA 35.1.
ORAŠAC

Mjerilo: 1:2.500 Datum: srpanj/juli 2013.

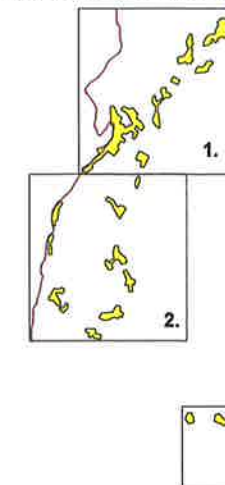
Direktor: dr. sc. Boislav Puljić, dipl. ing. arh. MP: broj ugovora: I-312-208/09

35.1
ORAŠAC

35.2.
ORAŠAC



VEZA LISTOVA ORAŠAC



LEGENDA

GRANICE

TERITORIJALNE I STATISTIČKE GRANICE

- GRANICA KATASTRARSKE OPĆINE
- GRANICA NASELJA

PROSTORI I POVRŠINE ZA RAZVOJ I UREĐENJE NASELJA

RAZVOJ I UREĐENJE POVRŠINA NASELJA

- IZGRADJENI DIO GRADEVINSKOG PODRUČJA NASELJA

Radni tim:

potpis:

Odgovorni planer: dr.sc. Borislav Puljić, dipl.ing.arh.
Planer: Nada Komadina, ing.arh.
Danijela Mandić, dipl.ing.grad.
Mirjana Legarin, dipl.eco.
Marko Trogrlić, dipl.ing.grad.
Martina Peňava, dipl.ing.arh.
Suradnici: mr.sc. Ivan Antunović, dipl.ing.geol.
Mirko Kozulj, ing.grad.



Poduzeće za prostorno i urbanističko planiranje, projektiranje i konzalting
Mostar, dr. Ante Starčevića 3
tel: ++ 387 36 397 400; fax: ++ 387 36 397 410
www.eco-plan.ba
e-mail: eco-plan@eco-plan.ba

Investitor/Naručilac:

OPĆINA PROZOR - RAMA

PROZOR - RAMA

BOSNA I HERCEGOVINA

Plan:

PROSTORNI PLAN

PROZOR - RAMA

BOSNA I HERCEGOVINA

Nivo plana: Prostorni plan
Naziv priloga: GRADEVINSKO PODRUČJE NASELJA ORAŠAC

Projekt br.: 208-08-09
List br.: 35.2

Mjerilo: 1:2 500

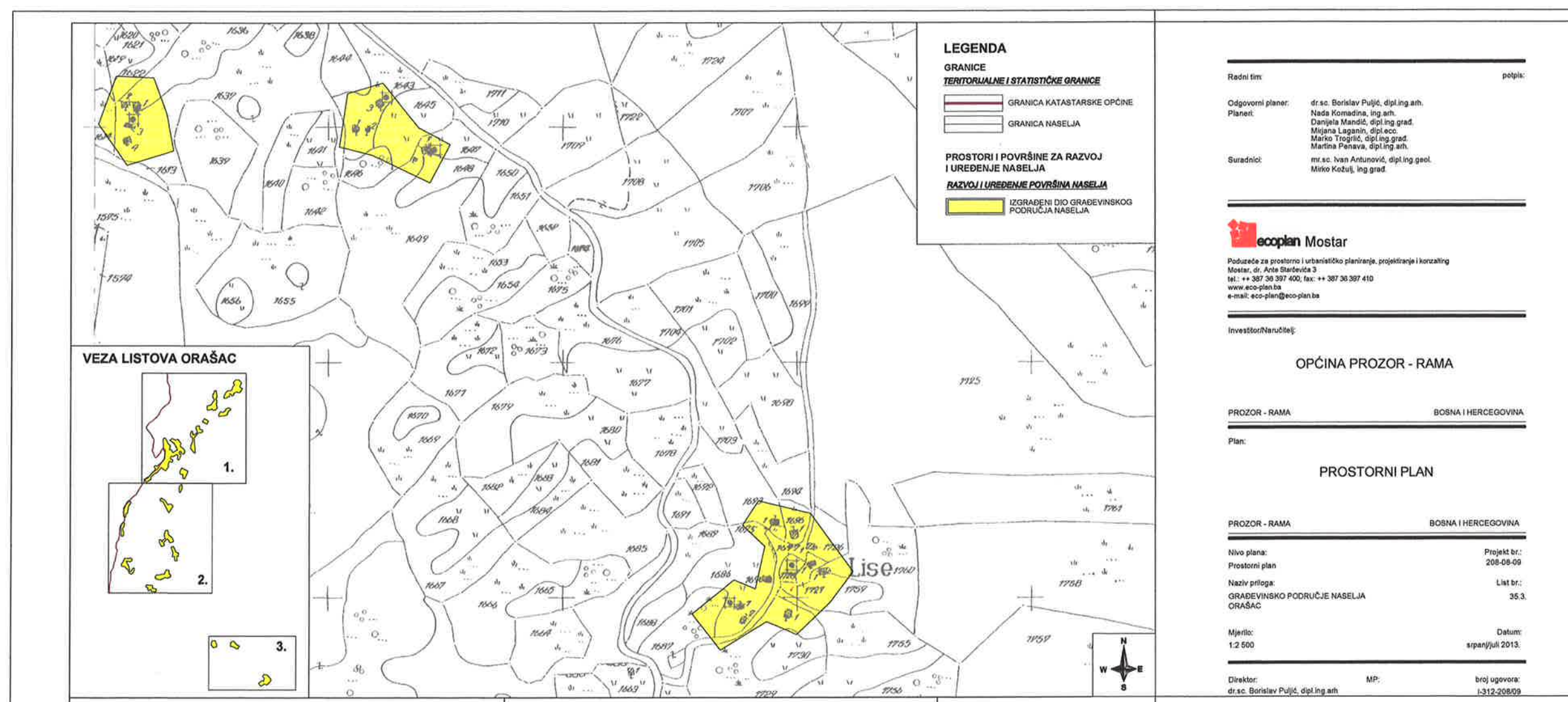
Datum: srpanj/julij 2013.

Direktor: dr.sc. Borislav Puljić, dipl.ing.arh.

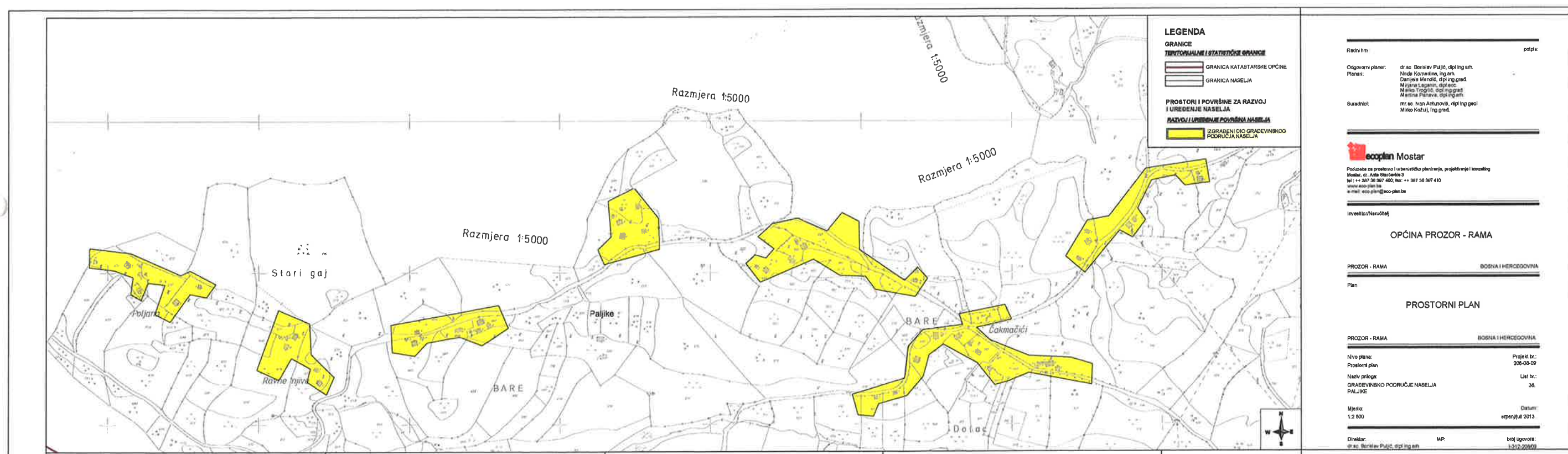
MP:

broj ugovora: I-312-208/09

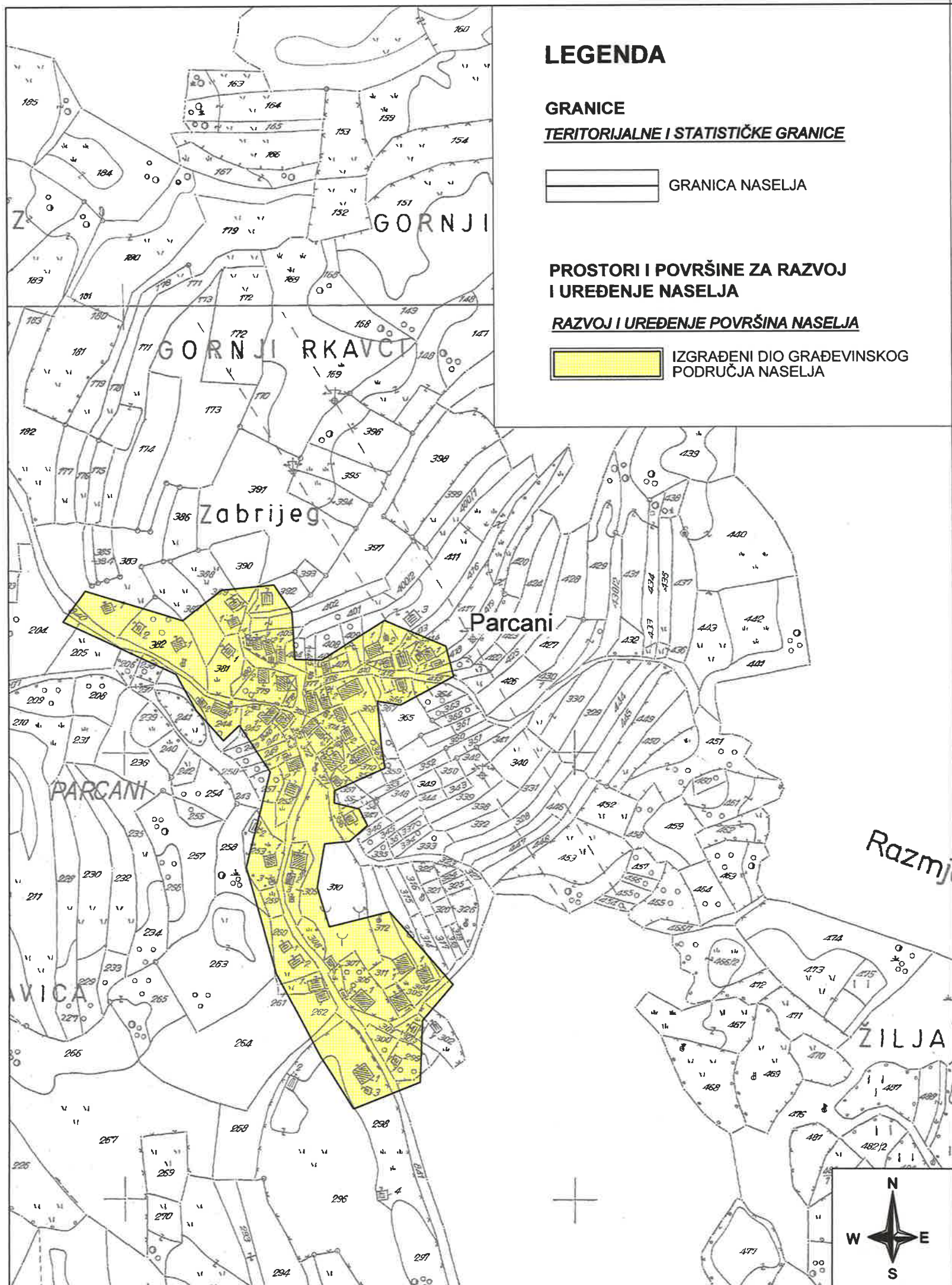
35.3
ORAŠAC



36.
PALJKE



37.
PARCANI



Radni

Odgov
Planer

Suradi



Poduze
Mostar,
tel.: ++
www.e
e-mail:

Investi

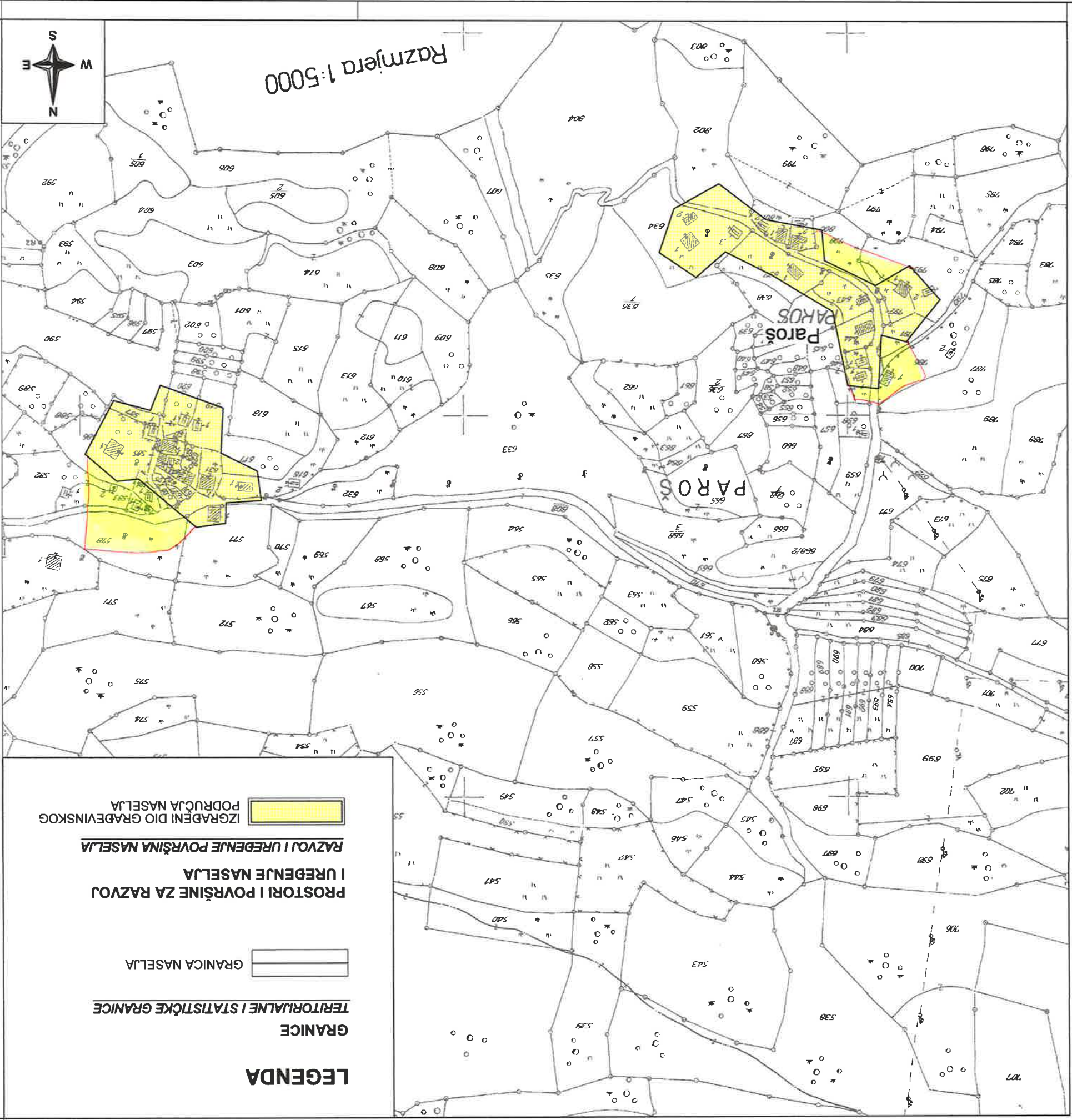
PROZ
Plan:

PROZ
Nivo p
Prosto
Naziv
GRAD
PARC.

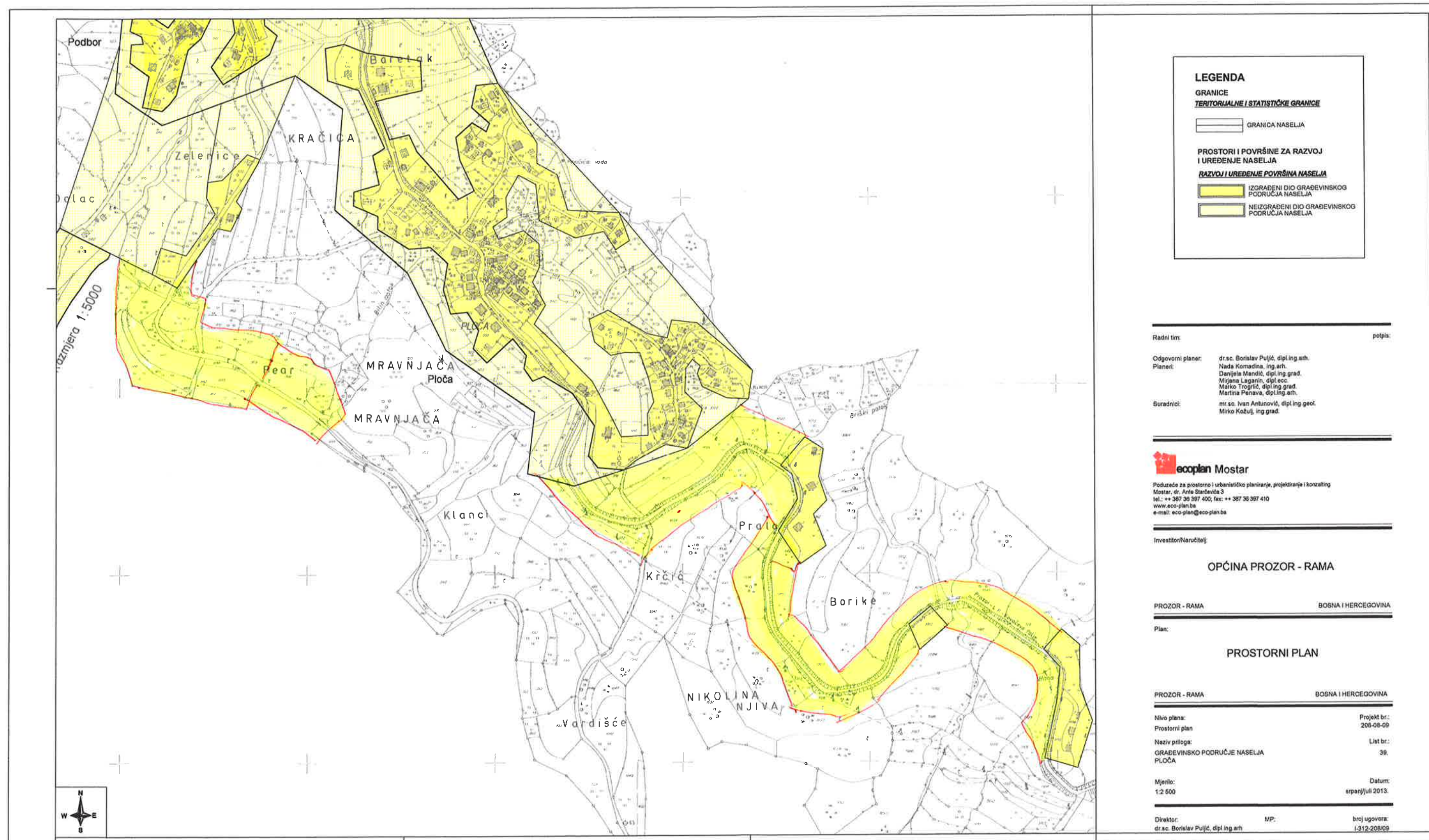
Mjerilo
1:2 50

Direktr
dr.sc. I

300
PAROS



39.
PLOČA



LEGENDA

GRANICE
TERITORIJALNE I STATISTIČKE GRANICE

GRANICA NASELJA

PROSTORI I POVRŠINE ZA RAZVOJ
I UREĐENJE NASELJA

RAZVOJ I UREĐENJE POVRŠINA NASELJA

IZGRADENI DIO GRAĐEVINSKOG
PODRUČJA NASELJA

NEIZGRADENI DIO GRAĐEVINSKOG
PODRUČJA NASELJA

Radni tim:

potpis:

Odgovorni planer: dr.sc. Borislav Puljić, dipl.ing.arh.
Planer: Nada Komadina, ing.arh.
Danijela Mandić, dipl.ing.grad.
Mijana Leganin, dipl.eco.
Marko Trogrlić, dipl.ing.grad.
Martina Penava, dipl.ing.arh.

Suradnici: mr.sc. Ivan Antunović, dipl.ing.geol.
Mirko Kožulj, ing.grad.

ecoplan Mostar

Poduzeće za prostorno i urbanističko planiranje, projektiranje i konzalting
Mostar, dr. Ante Stučevića 3
tel.: ++387 36 397 400, fax: ++387 36 397 410
www.eco-plan.ba
e-mail: eco-plan@eco-plan.ba

Investitor/Naručilac:

OPĆINA PROZOR - RAMA

PROZOR - RAMA

BOSNA I HERCEGOVINA

Plan:

PROSTORNI PLAN

PROZOR - RAMA

BOSNA I HERCEGOVINA

Nivo plana:

Projekt br.:

Prostorni plan

208-08-09

Nezav. priloga:

List br.:

GRAĐEVINSKO PODRUČJE NASELJA
PLOČA

39.

Mjerilo:
1:2 500

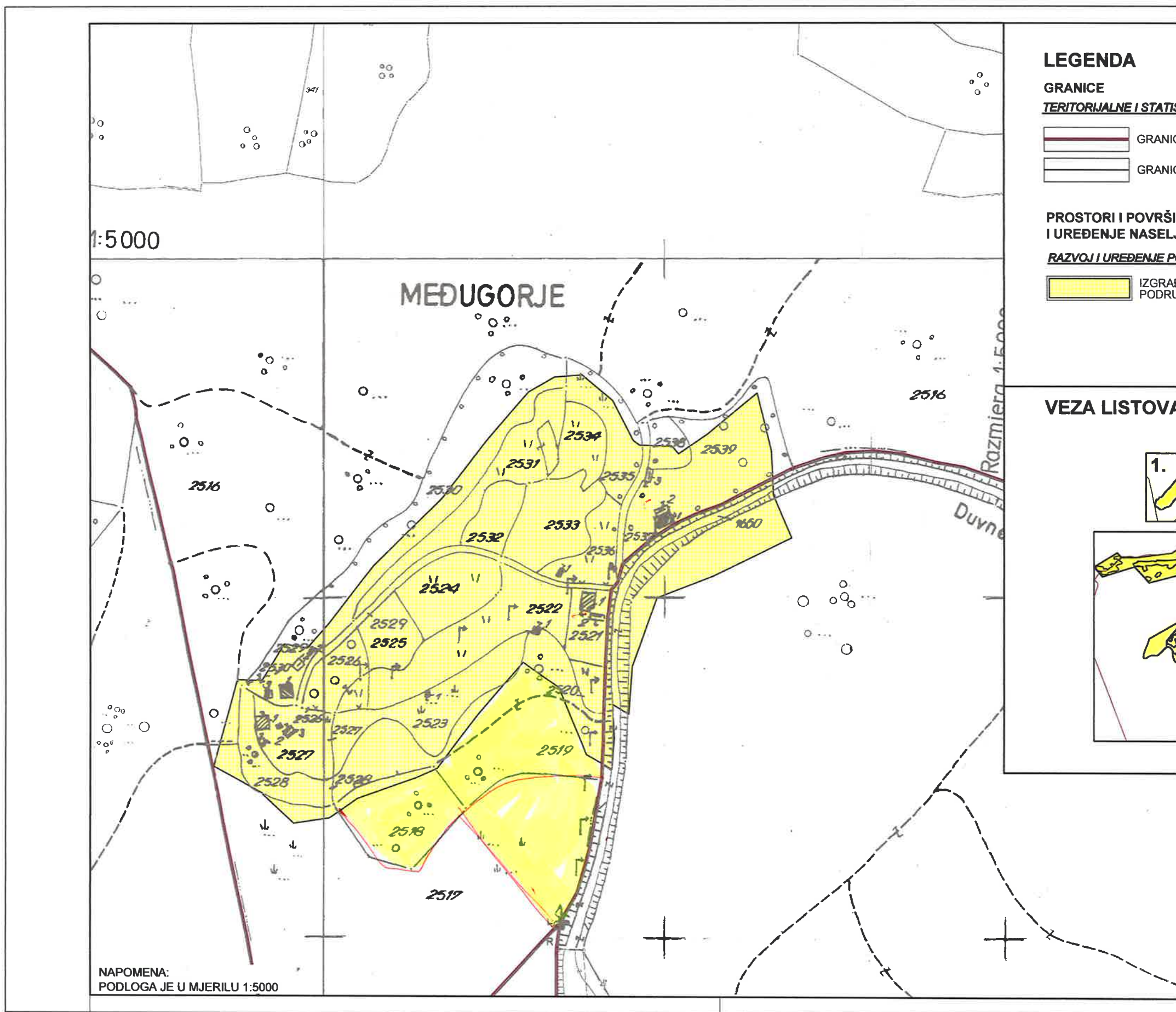
Datum:
srpanj/juli 2013.

Direktor:
dr.sc. Borislav Puljić, dipl.ing.arh.

MP:

broj ugovora:
I-312-208/09

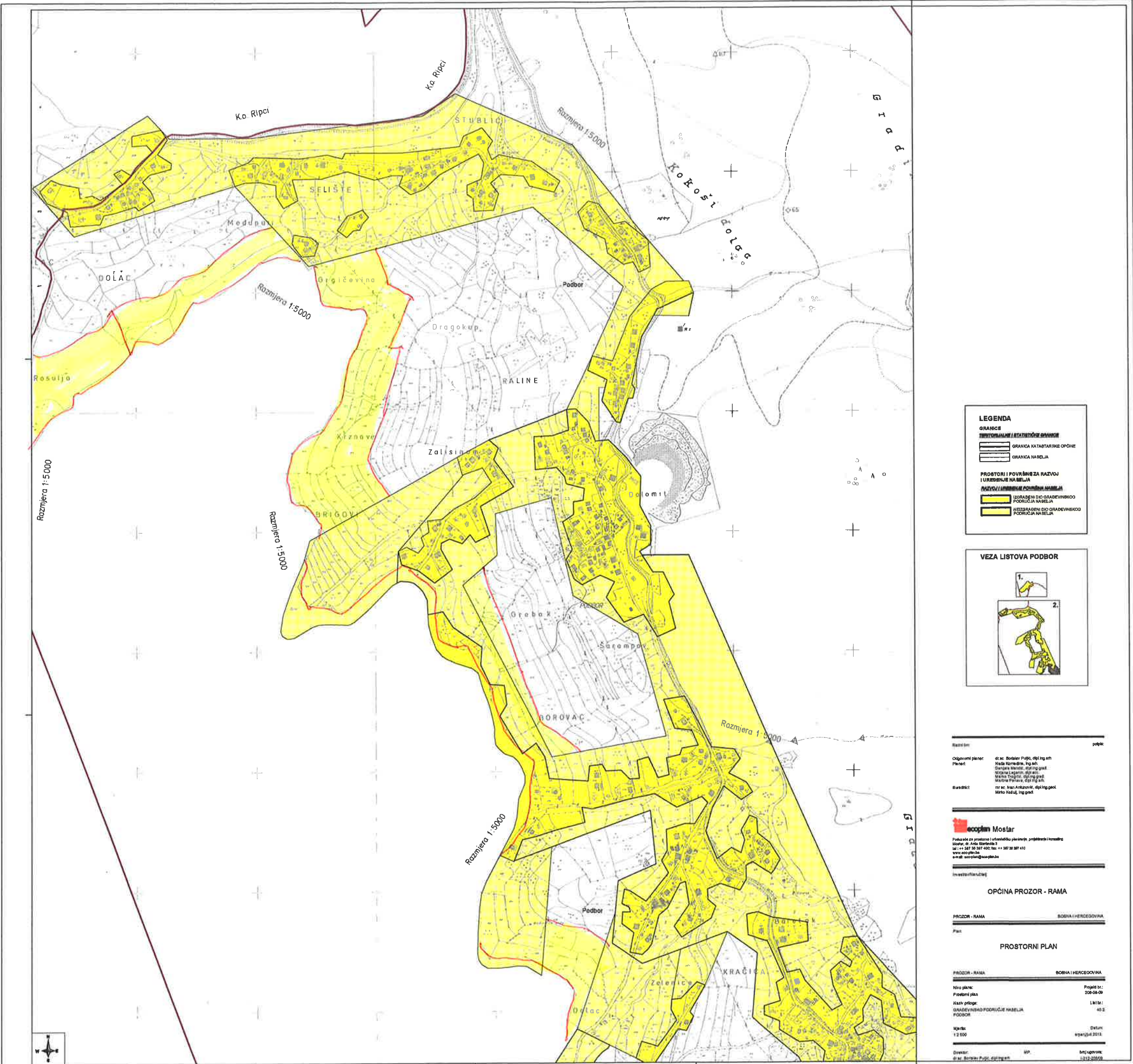
40,1
podbar



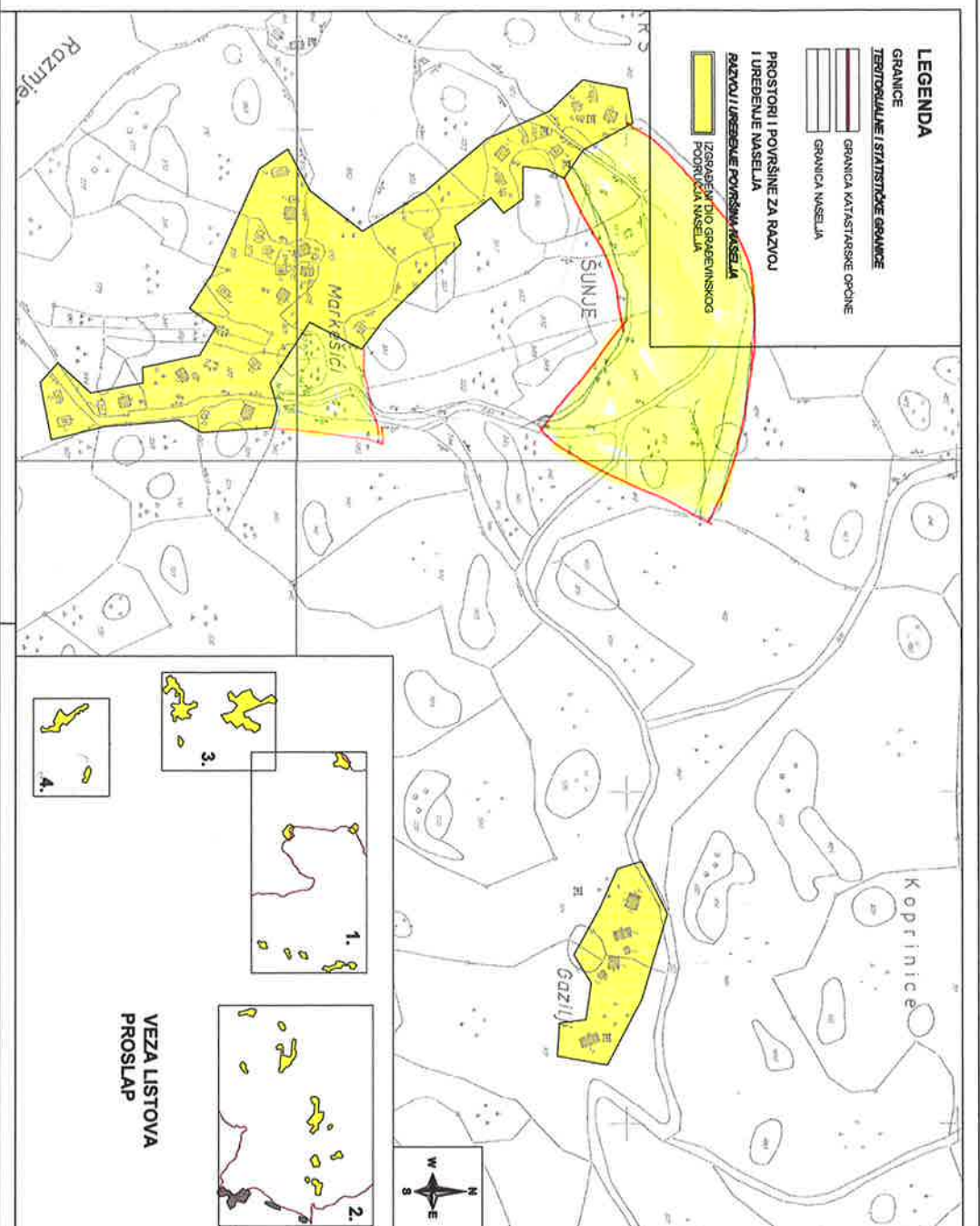
40.2

PODBOR

Sapo 5



41. 4
PROSLAP



Radial time: **polysac**

Osojnovorni planet:
dr. sc. Borislav Pušić, dipl. ing. arh.
Nada Komadina, ing. arh.
Dimitrije Marušić, dipl. ing. arh.

Mr. sc. Ivan Antunović, dipl. ing. geol.
Mihailo Kofčić, ing. građ.

ecoplan Mostar

Podłoga za prostoma i urbanizacją planuje, projektuje i koryguje
Mezari, dr. Arta Starobinska 3
tel. ++ 387 36 597 400, fax: ++ 387 36 597 410
www.eco-plan.ba
e-mail: eco-plan@eco-plan.ba

Investitor/Karudhuf

OPĆINA PROZOR - RAMA

PROZOR - RAMA
BOSNA I HERCEGOVINA

Plan:

PROSTORNI PLAN

PROZOR - RAMA BOSNA I HERCEGOVINA

Project nr.:
000-00-00

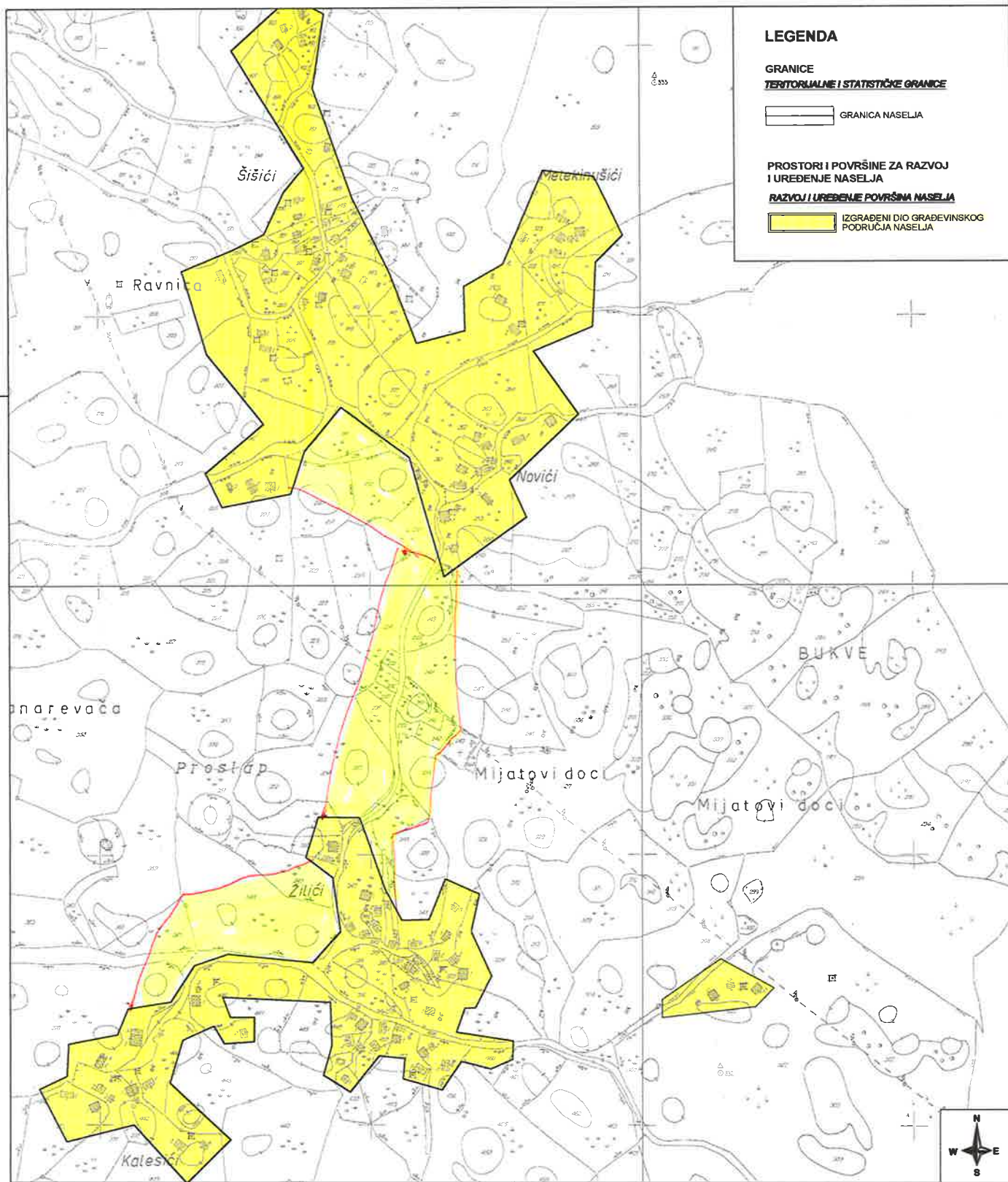
41.4. GRAĐEVINSKO PODRUČJE NASELJA

Myeintia:	Datum:
1.2.500	seriparijuli 2013.

Direktor:	M.P.
dr. sc. Borislav Pulić, dipl. ing.	brj. ugovorac:
	1-132-208/09

01/06/2010

41.3.
PROSLAP



LEGENDA

GRANICE

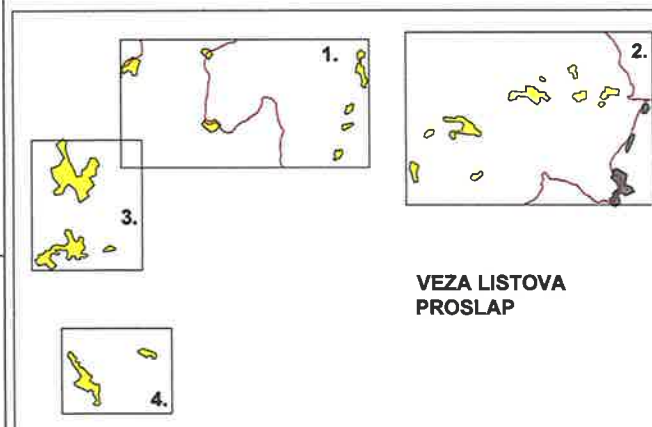
TERRITORIJALNE I STATISTIČKE GRANICE

GRANICA NASELJA

PROSTORI I POVRŠINE ZA RAZVOJ I UREĐENJE NASELJA

RAZVOJ I UREĐENJE POVRŠINA NASELJA

IZGRAĐENI DIO GRAĐEVINSKOG
PODRUČJA NASELJA



VEZA LISTOVA PROSLAP

Radni tim: potpis:

Odgovorni planer: dr.sc. Borislav Puljić, dipl.ing.arh.
Planer: Nada Komedić, ing.arh.
Danijela Mandić, dipl.ing.grad.
Mirjana Laganin, dipl.eco.
Marko Trogrlić, dipl.ing.grad.
Martina Penava, dipl.ing.arh.

Suradnici: mr.sc. Ivan Antunović, dipl.ing.geol.
Miro Kozulj, ing.grad.

ecoplan Mostar

Poduzeće za prostorno i urbanističko planiranje, projektiranje i konzalting
Mostar, dr. Ante Starčevića 3
tel.: ++387 36 397 400; fax: ++387 36 397 410
www.eco-plan.ba
e-mail: eco-plan@eco-plan.ba

Investitor/Naručilac:

OPĆINA PROZOR - RAMA

PROZOR - RAMA

BOSNA I HERCEGOVINA

Plan:

PROSTORNI PLAN

PROZOR - RAMA

BOSNA I HERCEGOVINA

Nivo plana:

Projekt br.:

Prostorni plan

208-08-09

Naziv priloga:

List br.:

GRAĐEVINSKO PODRUČJE NASELJA
PROSLAP

41.3.

Mjerilo:

Datum:

1:2 500

srpanj/juli 2013.

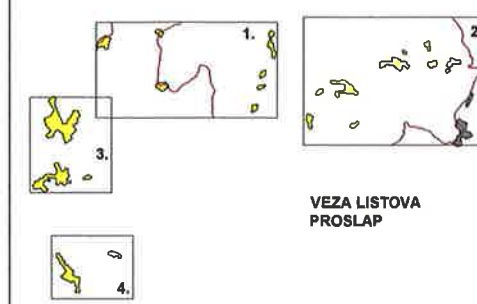
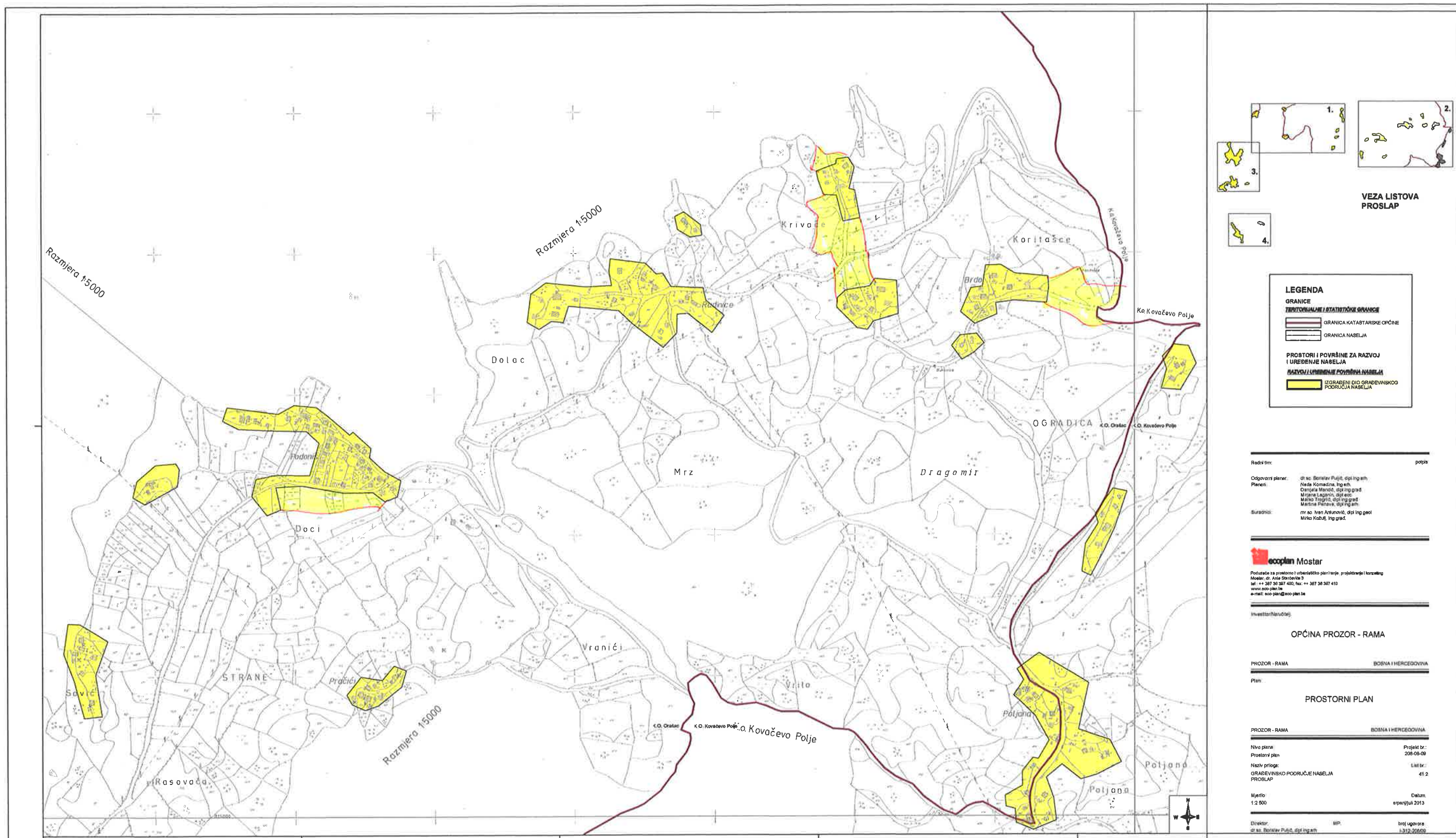
Direktor:
dr.sc. Borislav Puljić, dipl.ing.arh.

MP:

broj ugovora:
I-312-208/09

41.2

PROSLAP



VEZA LISTOVA
PROSLAP

LEGENDA

GRANICE
TERITORIJALNE I STATISTIČKE GRANICE

- GRANICA KATASTRARSKO OPĆINE
- GRANICA NASELJA

**PROSTORI I POVRŠINE ZA RAZVOJ
I UREĐENJE NASELJA**
RAZVOJ I UREĐENJE POVRŠINA NASELJA

- IZDRAŠEN DIO GRAĐEVINSKOG PODRUČJA NASELJA

Redni broj: 100/10

Odgovorni planar: dr. sc. Borislav Pulić, dipl. ing. arh.
Planar: Nade Komadina, ing. arh.
Danijela Merod, dipl. ing. grad.
Majna Lugonjić, dipl. inž. geo.
Miroslav Trnajić, dipl. ing. grad.
Miroslav Pilić, dipl. ing. grad.

Suradnici: mr. sc. Ivan Antunović, dipl. ing. geo.
Miroslav Kubiš, ing. grad.



Poduzetnik za prostorno i urbanističko planiranje, projektovanje i izvođenje
Mostar, dr. Anta Starićeva 3
tel. ++387 36 367 400, fax: ++387 36 367 410
www.ecoplan.ba
e-mail: eco-plan@eco-plan.ba

Investitor/izvođač:

OPĆINA PROZOR - RAMA

PROZOR - RAMA BOŠNA I HERCEGOVINA

Plan:

PROSTORNI PLAN

PROZOR - RAMA BOŠNA I HERCEGOVINA

Nivo plana: Projekt br.: 208-08-09
Prostorni plan: List br.: 41.2
Naziv priloga: GRAĐEVINSKO PODRUČJE NASELJA PROSLAP
Mjerilo: 1:2 500 Datum: srpanj/lul 2013
Direktor: dr. sc. Borislav Pulić, dipl. ing. arh. broj ugovora: 1.312.200809

PR020R



Latin name	people
Odebrecht plant	drac Sotiale Papi, dpl Rgash
Plant	Made Rasmata, ing am Dantele Mende, dplng gnd Mena Legene, dplng Maka Tmpat, dplng gnd Mena Rasmata, dplng am
Swedish	nc so hsa Ankonv, dplng gnd Msa Kofel, Rasmata

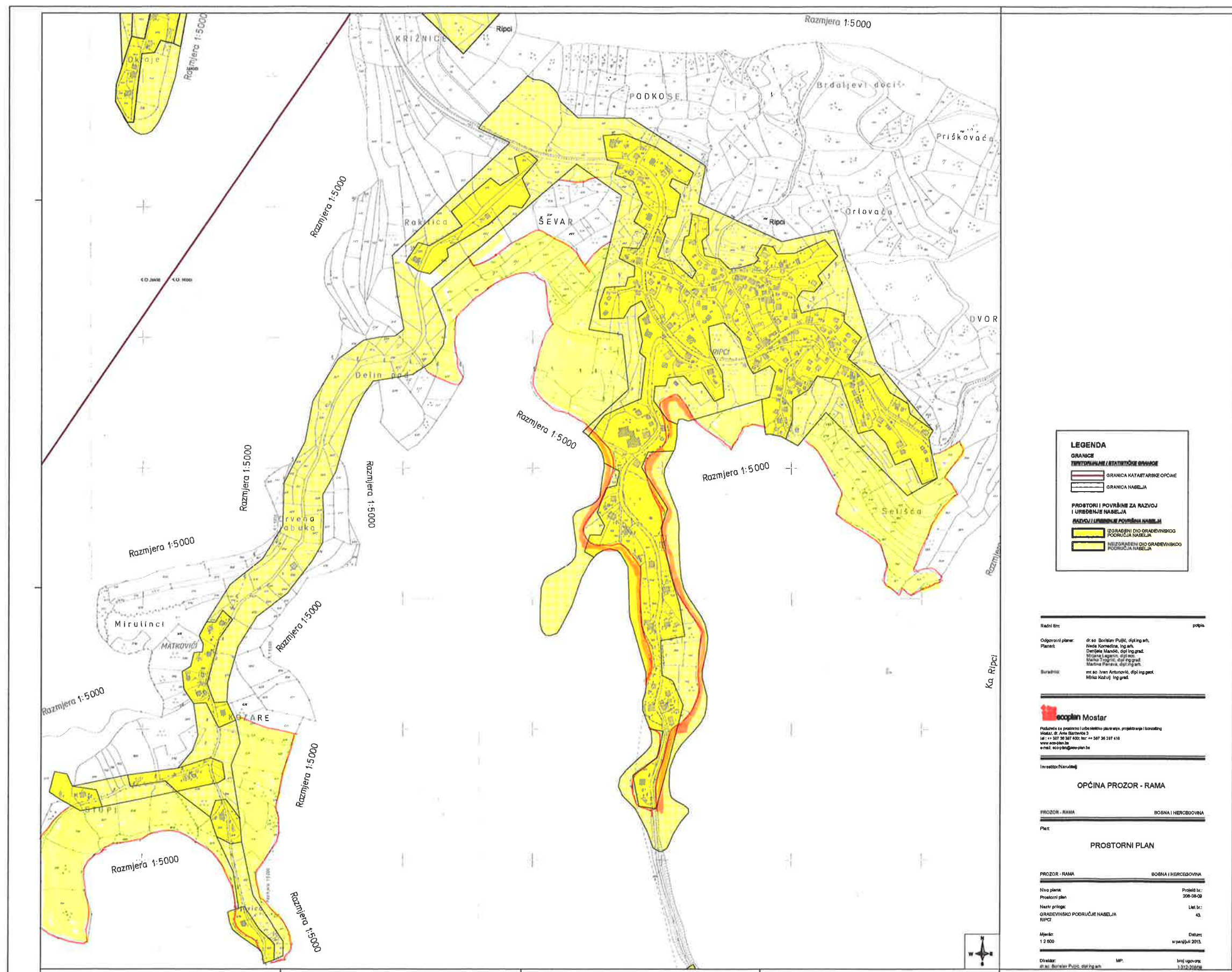
ecoplan Mostar
Poslovanje sa područja turizma i usluga, poslovanje iznajmljivanja
Mostar, ul. Avla Hercegovca 2
tél: +387 36 387 492 fax: +387 36 387 410
www.ecoplan.ba
e-mail: ecoplan@ecoplan.ba

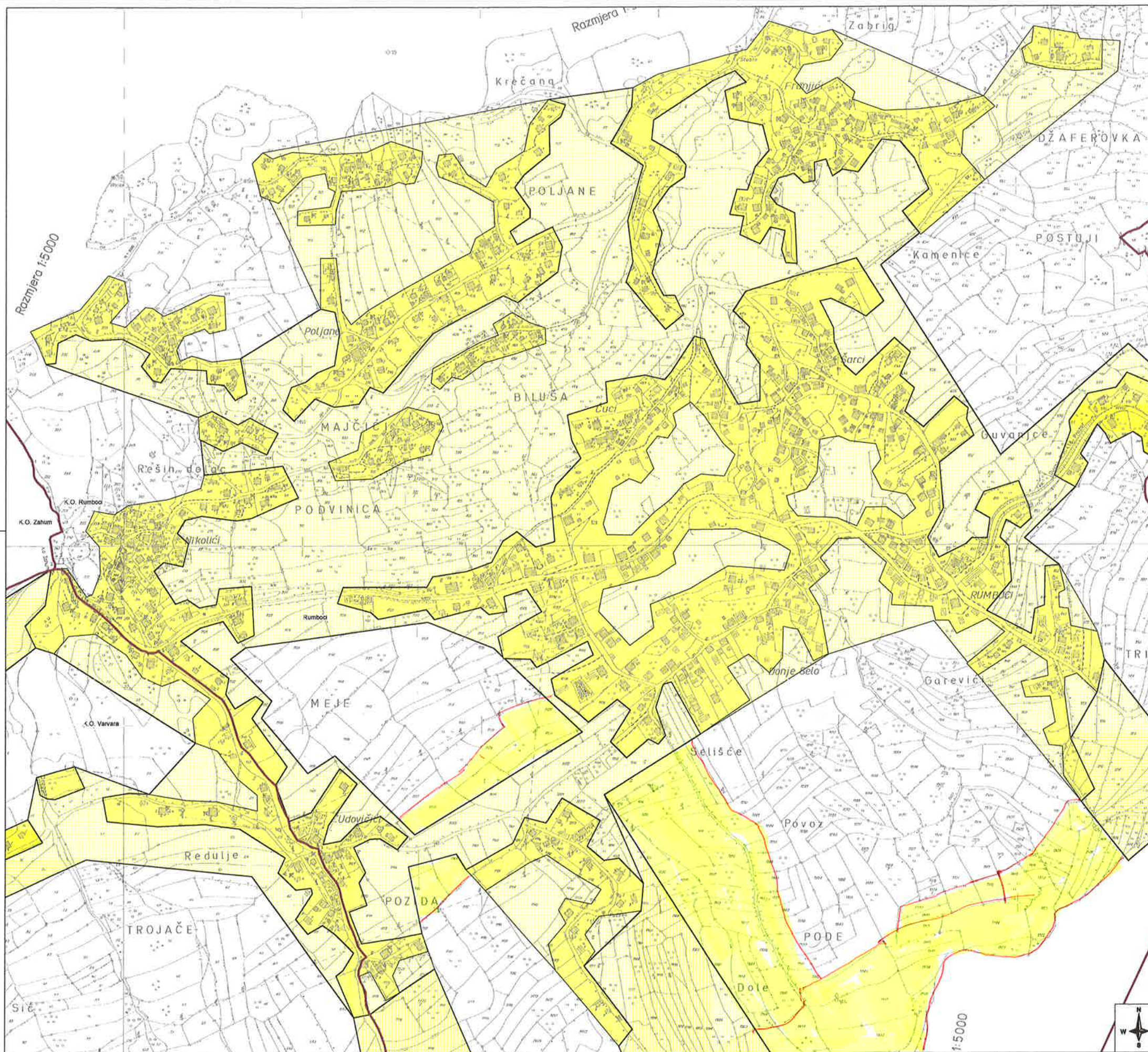
OPĆINA PROZOR - RAMA

PROJEKT - RAMA	BOSNA I HERCEGOVINA
----------------	---------------------

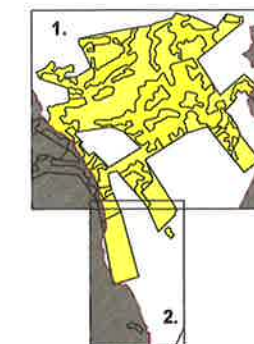
PROSTORNI PLAN

PROZOR - KAZA		BODNA IZREČENJA	
Isko plani		Priglasit bi:	
Priznati plan		208-08-09	
Iskati prijelo		Lati bi:	
GRADJEVINSKO PODRUČJE NASELJA PROZOR		42.2.	
Mjesta:		Datumi:	
1:2 500		1. oktobra 2013.	
Dizajnirao:	WIP	Isk. aprisao:	
dra. sc. Borislav Popić, ing. i arh.		2013-08-09	





VEZA LISTOVA RUMBOCI



LEGENDA

GRANICE

TERITORIJALNE I STATISTIČKE GRANICE

- GRANICA KATASTRARSKE OPĆINE
- GRANICA NASELJA

PROSTORI I POVRŠINE ZA RAZVOJ I UREĐENJE NASELJA

RAZVOJ I UREĐENJE POVRŠINA NASELJA

- IZGRADENI DIO GRADEVINSKOG PODRUČJA NASELJA
- NEIZGRADENI DIO GRADEVINSKOG PODRUČJA NASELJA

Redni tim: potpis:

Odgovorni planer: dr. sc. Borislav Puljić, dipl. ing. arh.
Planer: Nada Komadina, ing. arh.
Danijela Mendić, dipl. ing. grad.
Mijana Leganin, dipl. eco.
Mario Tringić, dipl. ing. grad.
Martina Perava, dipl. ing. arh.
Surednik: mr. sc. Ivan Antunović, dipl. ing. geol.
Mirko Kožulj, ing. grad.



Podružica za prostorno i urbanističko planiranje, projektiranje i konzalting
Mostar, dr. Ante Starčevića 3
tel: ++387 36 387 400; fax: ++387 36 387 410
www.eco-plan.ba
e-mail: eco-plan@eco-plan.ba

Investitor/Naručilac:

OPĆINA PROZOR - RAMA

PROZOR - RAMA BOSNA I HERCEGOVINA

Plan:

PROSTORNI PLAN

PROZOR - RAMA BOSNA I HERCEGOVINA

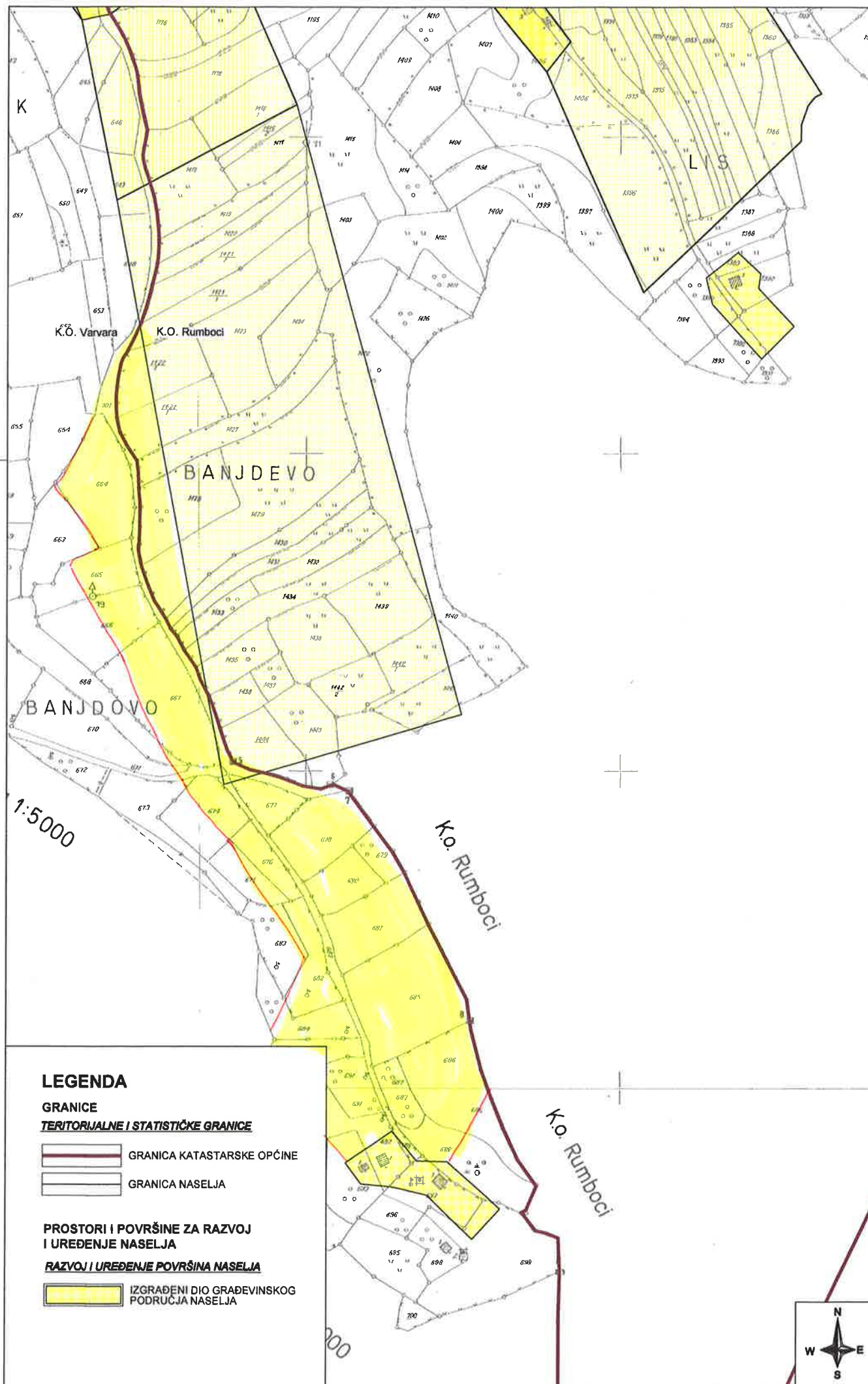
Nivo plana: Projekt br.:
Prostorni plan: 208-08-09
Naziv priloga: List br.:
GRADEVINSKO PODRUČJE NASELJA 44.1
RUMBOCI

Mjalo: Datum:
1:2 500: 13.12.2009

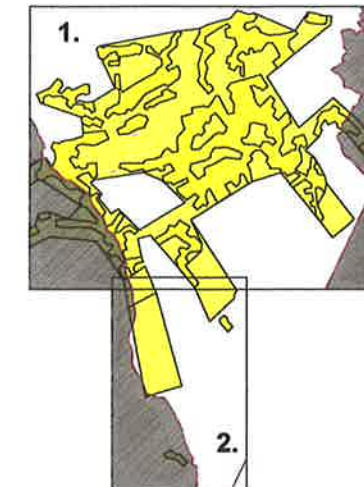
Direktor: MP: broj ugovora:
dr. sc. Borislav Puljić, dipl. ing. arh. 1-312-208-09

44.
1.

RUMBOCI



VEZA LISTOVA RUMBOCI



44.2
 RUMBOCI

Radni tim: potpis:

Odgovorni planer: dr. sc. Borislav Puljić, dipl. ing. arh.
 Planeri: Nada Komadina, ing. arh.
 Danijela Mandić, dipl. ing. grad.
 Mirjana Laganin, dipl. ecc.
 Marko Trogrić, dipl. ing. grad.
 Martina Penava, dipl. ing. arh.

Suradnici: mr. sc. Ivan Antunović, dipl. ing. geol.
 Mirko Kožulj, ing. grad.



Poduzeće za prostorno i urbanističko planiranje, projektiranje i konzalting
 Mostar, dr. Ante Starčevića 3
 tel.: ++387 36 397 400; fax: ++387 36 397 410
 www.eco-plan.ba
 e-mail: eco-plan@eco-plan.ba

Investitor/Naručilac:

OPĆINA PROZOR - RAMA

PROZOR - RAMA

BOSNA I HERCEGOVINA

Plan:

PROSTORNI PLAN

PROZOR - RAMA

BOSNA I HERCEGOVINA

Nivo plana:
 Prostorni plan

Projekt br.:
 208-08-09

Naziv priloga:
 GRAĐEVINSKO PODRUČJE NASELJA
 RUMBOCI

List br.:
 44.2

Mjerilo:
 1:2 500

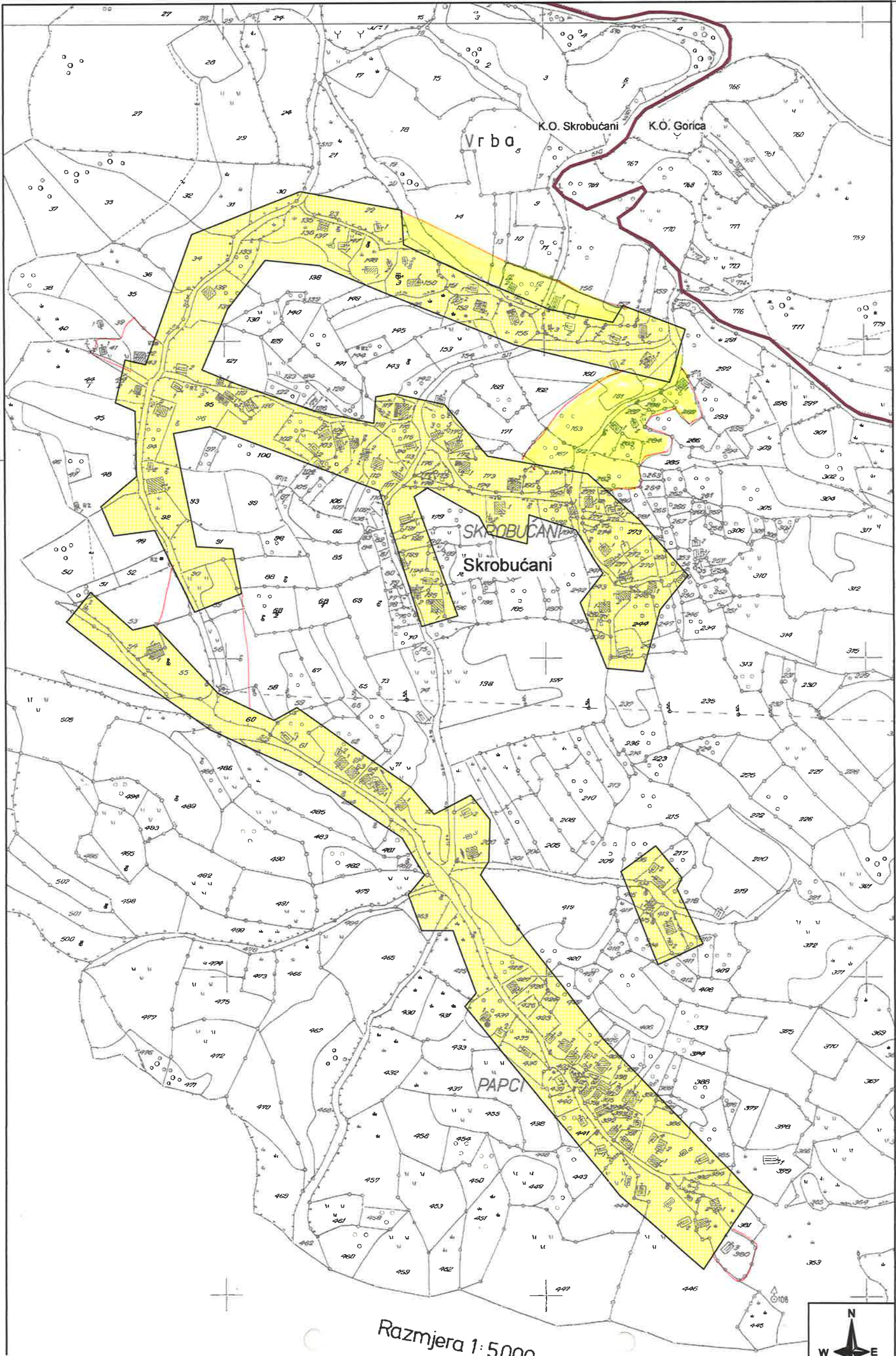
Datum:
 srpanj/juli 2013.

Direktor:
 dr. sc. Borislav Puljić, dipl. ing. arh.

MP:

broj ugovora:
 I-312-208/09

45
SKROBUČANI



Radni t

Odgov
Planer

Suradn



Poduzeće
Mostar,
tel.: ++385
www.ec
e-mail: e

Investit

PROZ

Plan:

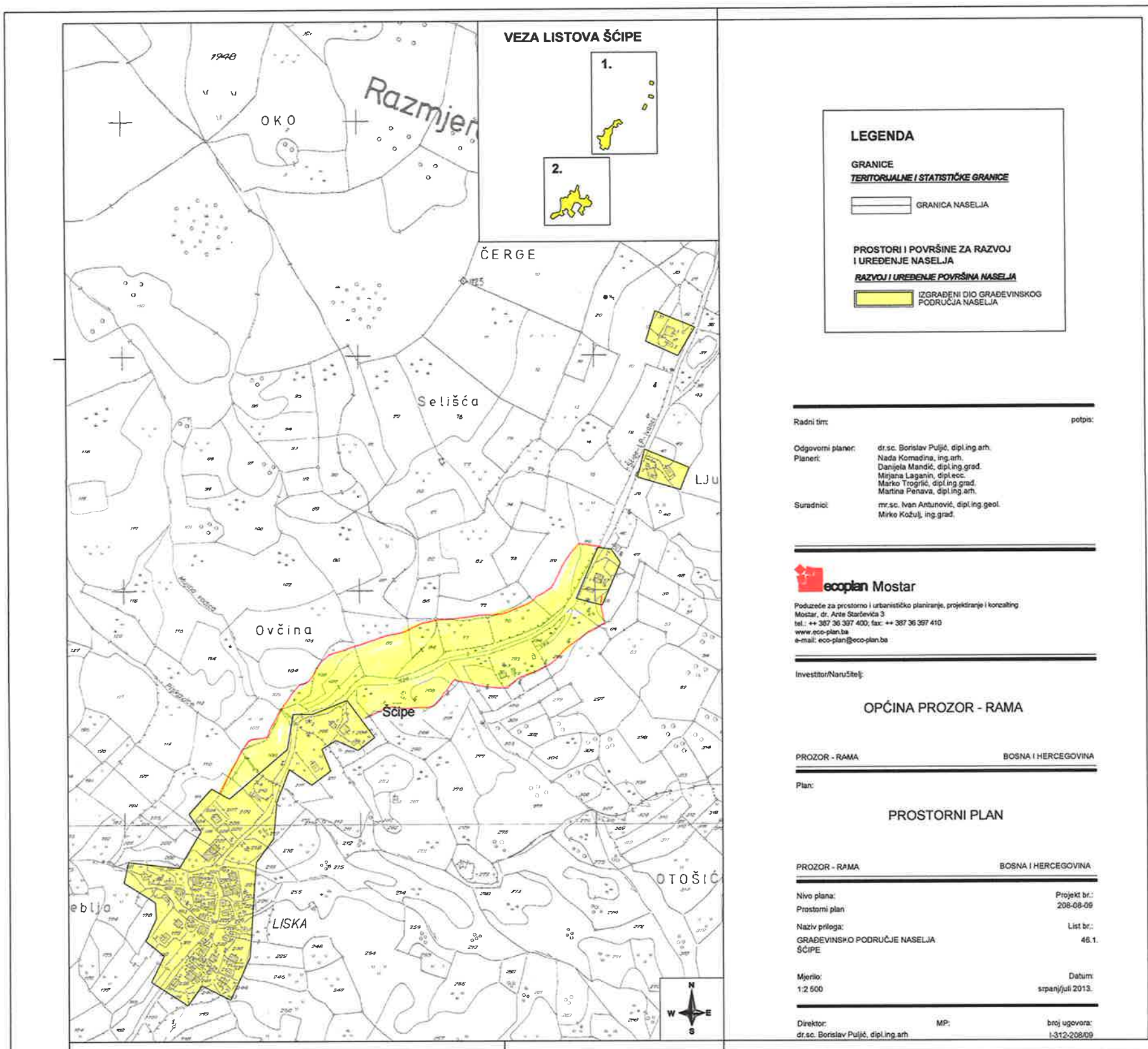
PROZ

Nivo pl
Prostor

Naziv p
GRADI
SKROI

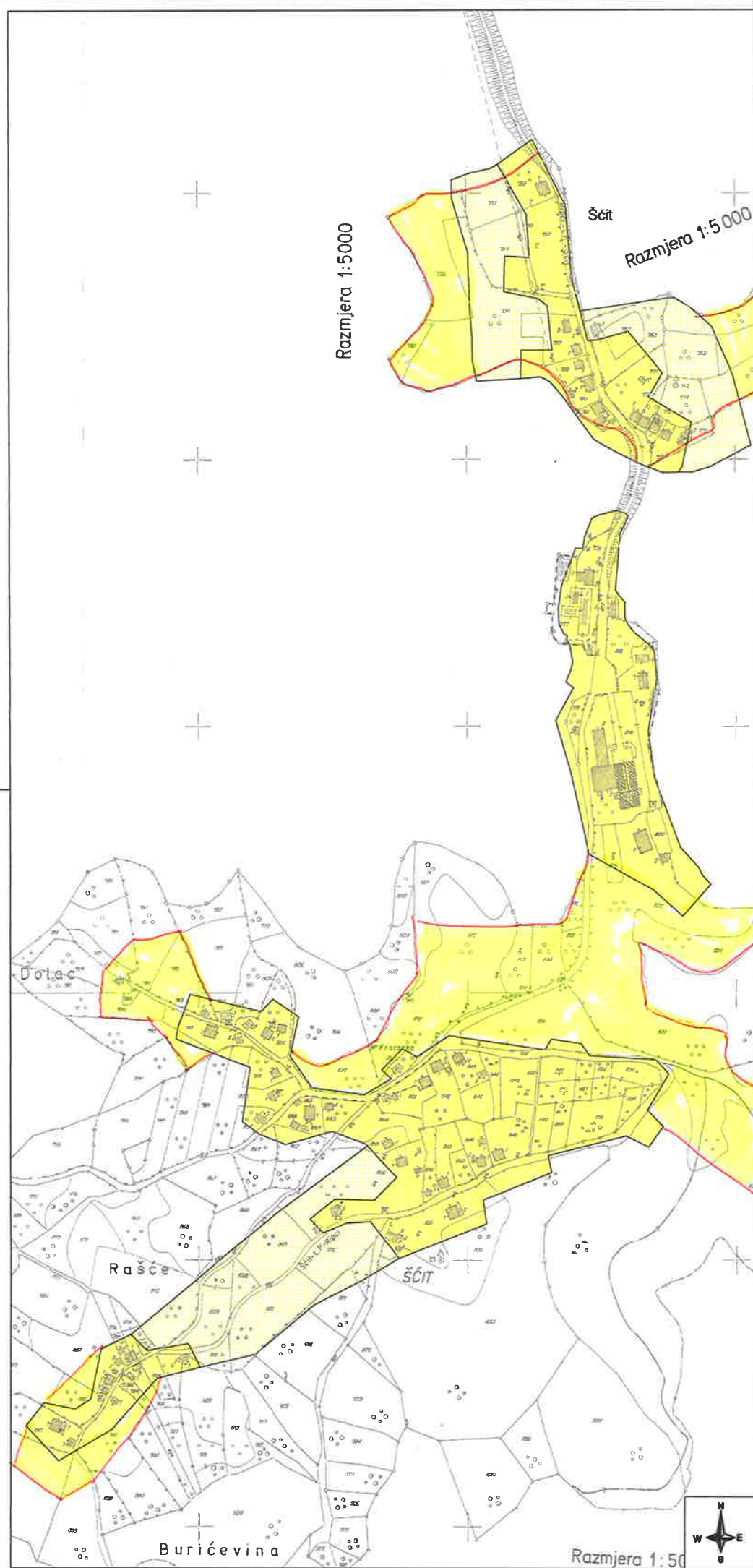
Mjerilo:
1:2 500

46.1
Šcipe



Direkto
dr.sc. E

47
ŠČIT



LEGENDA

GRANICE

TERITORIJALNE I STATISTIČKE GRANICE

GRANICA NASELJA

PROSTORI I POVRŠINE ZA RAZVOJ I UREĐENJE NASELJA

RAZVOJ I UREĐENJE POVRŠINA NASELJA

IZGRADENI DIO GRADEVINSKOG
PODRUČJA NASELJA

NEIZGRADENI DIO GRADEVINSKOG
PODRUČJA NASELJA

Radni tim: potpis:

Odgovorni planer: dr.sc. Borislav Puljić, dipl.ing.arh.
Planer: Nada Komadina, ing.arh.
Danijela Mandić, dipl.ing.grad.
Mirjana Lagadin, dipl.ecc.
Marko Trogrić, dipl.ing.grad.
Martina Penava, dipl.ing.arh.
Suradnici: mr.sc. Ivan Antunović, dipl.ing.geol.
Mirko Kožulj, ing.grad.

ecoplan Mostar

Poduzeće za prostorno i urbanističko planiranje, projektiranje i konzalting
Mostar, dr. Ante Starčevića 3
tel.: ++387 36 397 400; fax: ++387 36 397 410
www.eco-plan.ba
e-mail: eco-plan@eco-plan.ba

Investitor/Naručilac:

OPĆINA PROZOR - RAMA

PROZOR - RAMA BOSNA I HERCEGOVINA

Plan:

PROSTORNI PLAN

PROZOR - RAMA BOSNA I HERCEGOVINA

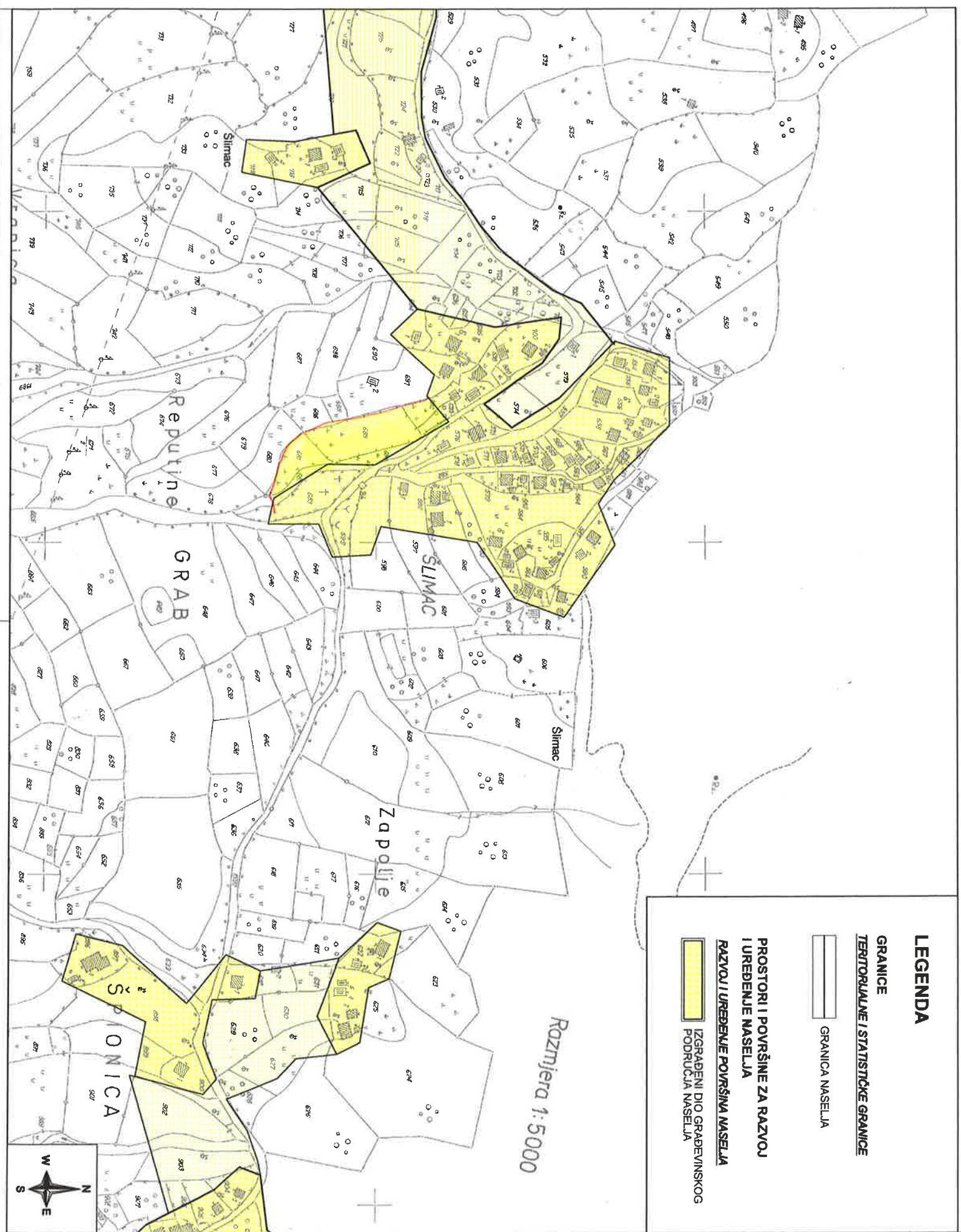
Nivo plana: Projekat br.:
Prostorni plan 208-08-09

Naziv priloga: List br.:
GRADEVINSKO PODRUČJE NASELJA 47.
ŠČIT

Mjerilo: Datum:
1:2 500 srpanj/juli 2013.

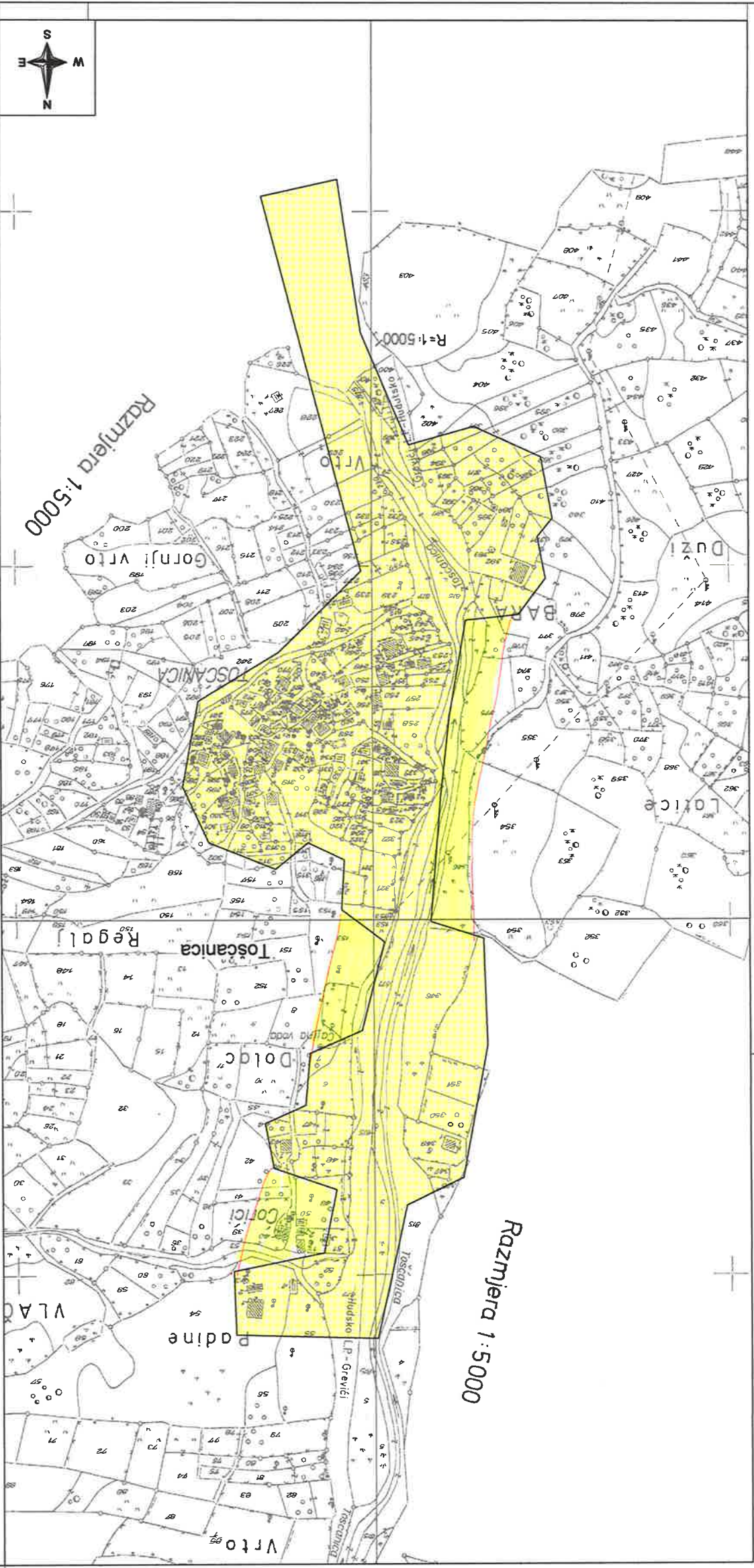
Direktor: MP: broj ugovora:
dr.sc. Borislav Puljić, dipl.ing.arh. 1-312-208/09

48
~SLIMAC



49.

TOŠČANICA



PROSTORNI PLAN

Plan: PROZOR - RAMA BOSNA I HERCEGOVINA

Investitor/Naručilac: **ecoplan Mostar**
Područje za prostorno i urbanističko planiranje, projektiranje i konzalting
Mostar, dr. Ante Starčevića 3
tel.: ++ 387 96 397 400; fax: ++ 387 36 397 410
www.eco-plan.ba
e-mail: eco-plan@eco-plan.ba

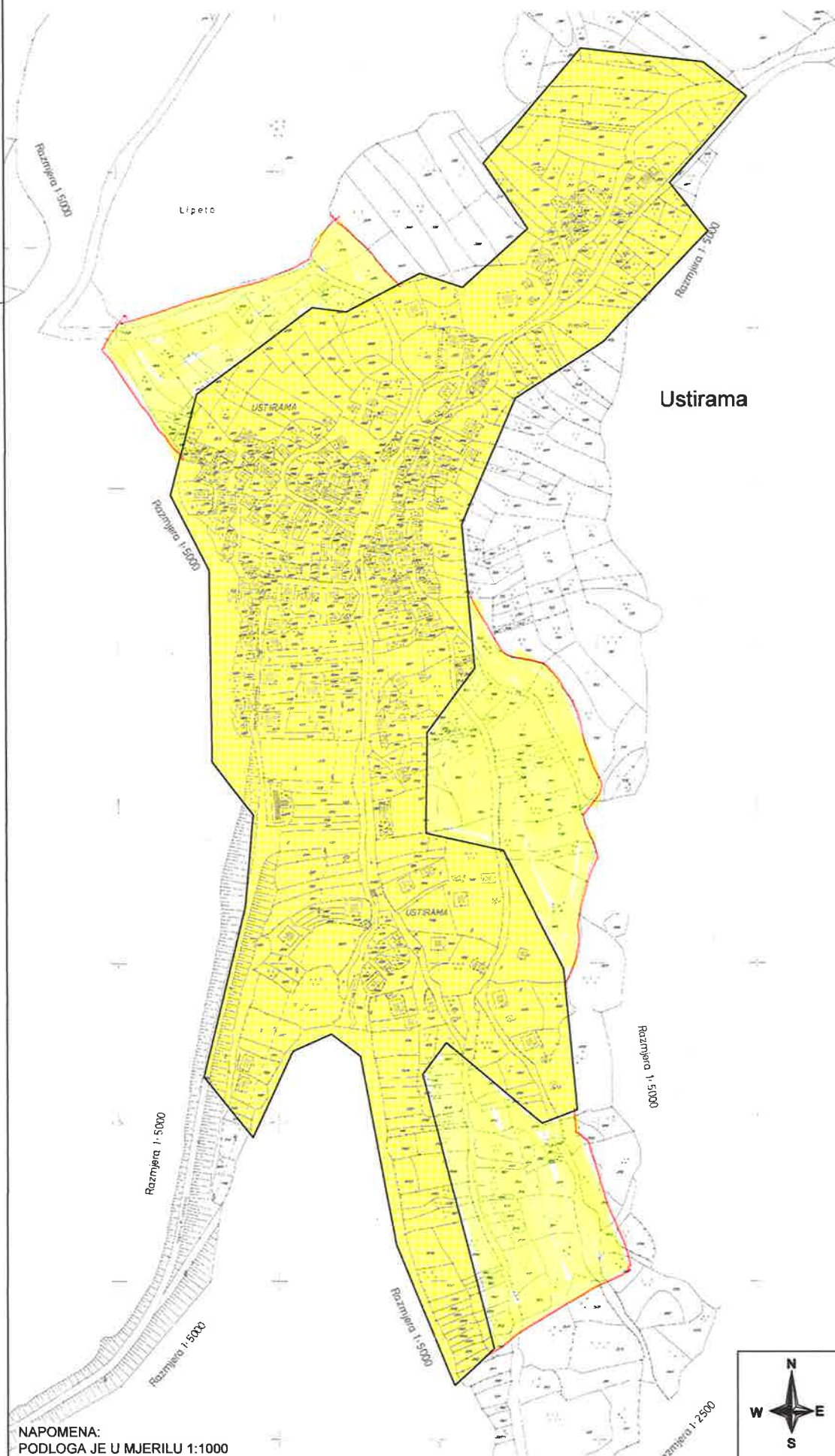
Planer: dr. sc. Borislav Puljić, dipl.ing. arh.
Nada Komadina, ing. arh.
Danijela Mandić, dipl.ing. grad.
Mirjana Laganić, dipl.ing. grad.
Marko Trogrlić, dipl.ing. grad.
Martina Penava, dipl.ing. arh.
Mirko Kozulj, ing. grad.

Suradnik: mr. sc. Ivan Antunović, dipl.ing. geol.

Radni tim: potpis:

Nivo plana: Prostorni plan
Naziv priloga: GRADJEVINSKO PODRUČJE NASELJA TOŠČANICA
Mjerilo: 1:2.500
Datum: srpanj/juli 2013.
Direktor: dr. sc. Borislav Puljić, dipl.ing. arh.
MP: broj ugovora: I-312-208/09

50.
USTIRAMA



NAPOMENA:
PODLOGA JE U MJERILU 1:1000

LEGENDA

GRANICE
TERITORIJALNE I STATISTIČKE GRANICE

 GRANICA NASELJA

**PROSTORI I POVRŠINE ZA RAZVOJ
I UREĐENJE NASELJA**

RAZVOJ I UREĐENJE POVRŠINA NASELJA

 IZGRAĐENI DIO GRAĐEVINSKOG
PODRUČJA NASELJA

Radni tim: potpis:

Odgovorni planer: dr.sc. Borislav Puljić, dipl.ing.arh.
Planeri: Nada Komadina, ing.arh.
Danijela Mandić, dipl.ing.građ.
Mirjana Laganin, dipl.ecc.
Marko Troglić, dipl.ing.građ.
Martina Penava, dipl.ing.arh.
Suradnici: mr.sc. Ivan Antunović, dipl.ing.geol.
Mirko Kožulj, ing.građ.



Poduzeće za prostorno i urbanističko planiranje, projektiranje i konzalting
Mostar, dr. Ante Starčevića 3
tel.: ++ 387 36 397 400; fax: ++ 387 36 397 410
www.eco-plan.ba
e-mail: eco-plan@eco-plan.ba

Investitor/Naručitelj:

OPĆINA PROZOR - RAMA

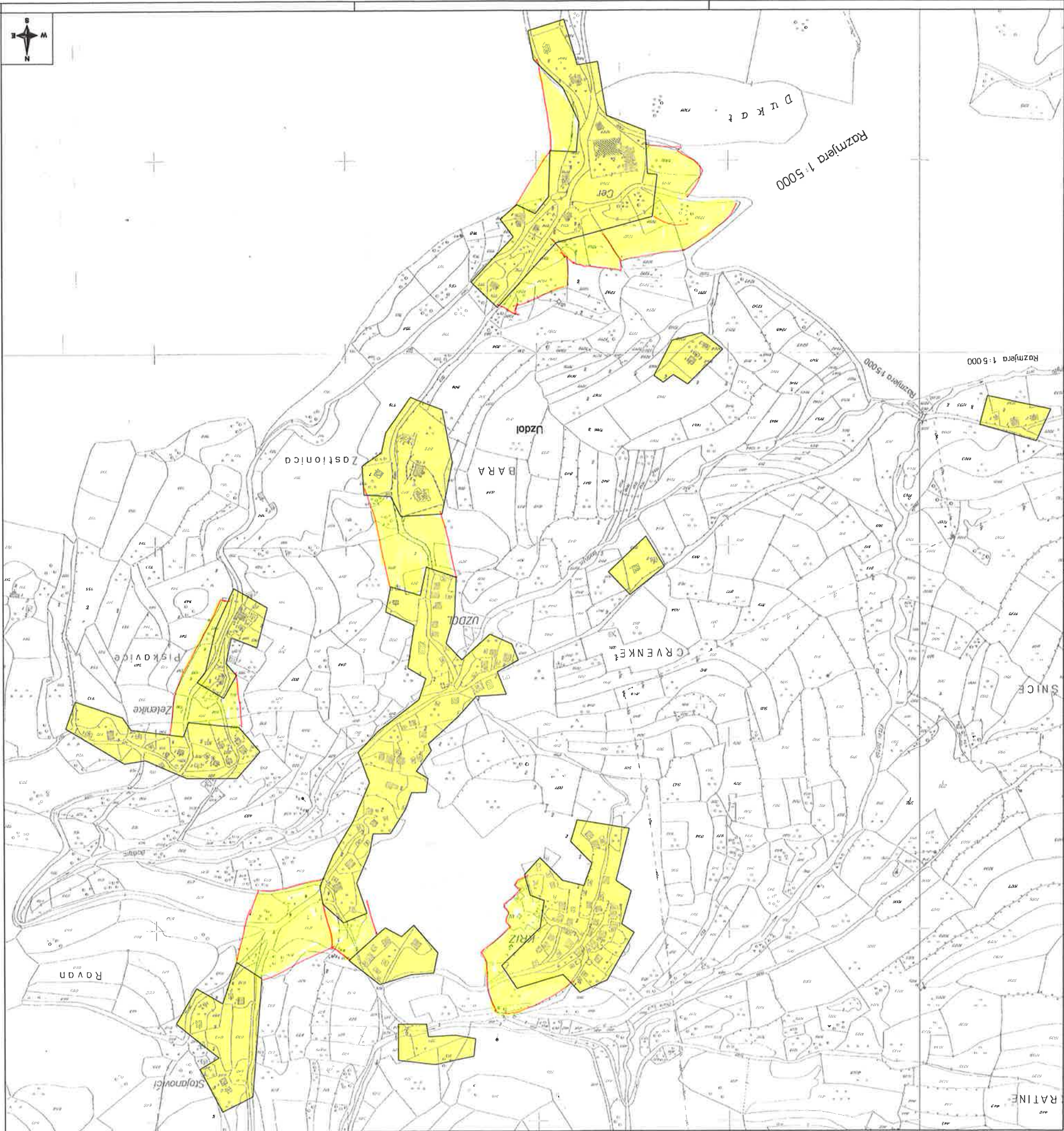
PROZOR - RAMA BOSNA I HERCEGOVINA

Plan:

PROSTORNI PLAN

PROZOR - RAMA BOSNA I HERCEGOVINA

Nivo plana:	Projekt br.:
Prostorni plan	208-08-09
Naziv priloga:	List br.:
GRAĐEVINSKO PODRUČJE NASELJA USTIRAMA	50.
Mjerilo:	Datum:
1:2 500	srpanj/juli 2013.
Direktor:	MP:
dr.sc. Borislav Puljić, dipl.ing.arh.	broj ugovora: I-312-208/09



Radni list:

Podpis:

Odgovorni planer:
dr. sc. Borislav Pufić, dipl. ing. arh.

Planirao:
Nada Komarica, ing. arh.
Dijana Marjanović, dipl. ing. grad.
Marko Lagarini, dipl. arh.
Marko Trogrlić, dipl. ing. grad.
Martina Penava, dipl. ing. arh.

Suradnici:
mr. sc. Ivan Antunović, dipl. ing. geod.
Mirko Kozulj, ing. grad.

Poduzeće za prostorno i urbanističko planiranje, projektiranje i konsalting
Mostar, dr. Ante Stanićević 3
tel.: ++387 98 387 400, fax: ++387 98 387 410
www.eco-plan.ba
e-mail: eco-plan@eco-plan.ba

Investitor/Naručilac:

OPĆINA PROZOR - RAMA

PROZOR - RAMA BOSNA I HERCEGOVINA

Plan:

PROZOR - RAMA BOSNA I HERCEGOVINA

PROSTORNI PLAN

PROZOR - RAMA BOSNA I HERCEGOVINA

Nivo plana:
Prostorni plan

Ime projekta:
GRADJEVINSKO PODRUČJE NASELJA

Uzdoj

Datum:
1.2.2013.

Projekat izradio:
1.3.12.2013.

Dr. sc. Borislav Pufić, dipl. ing. arh.

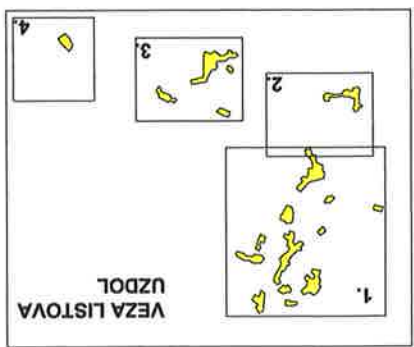
LEGENDA

GRANICE
TERITORIJALNE I STATISTIČKE GRANICE

GRANICA NASELJA

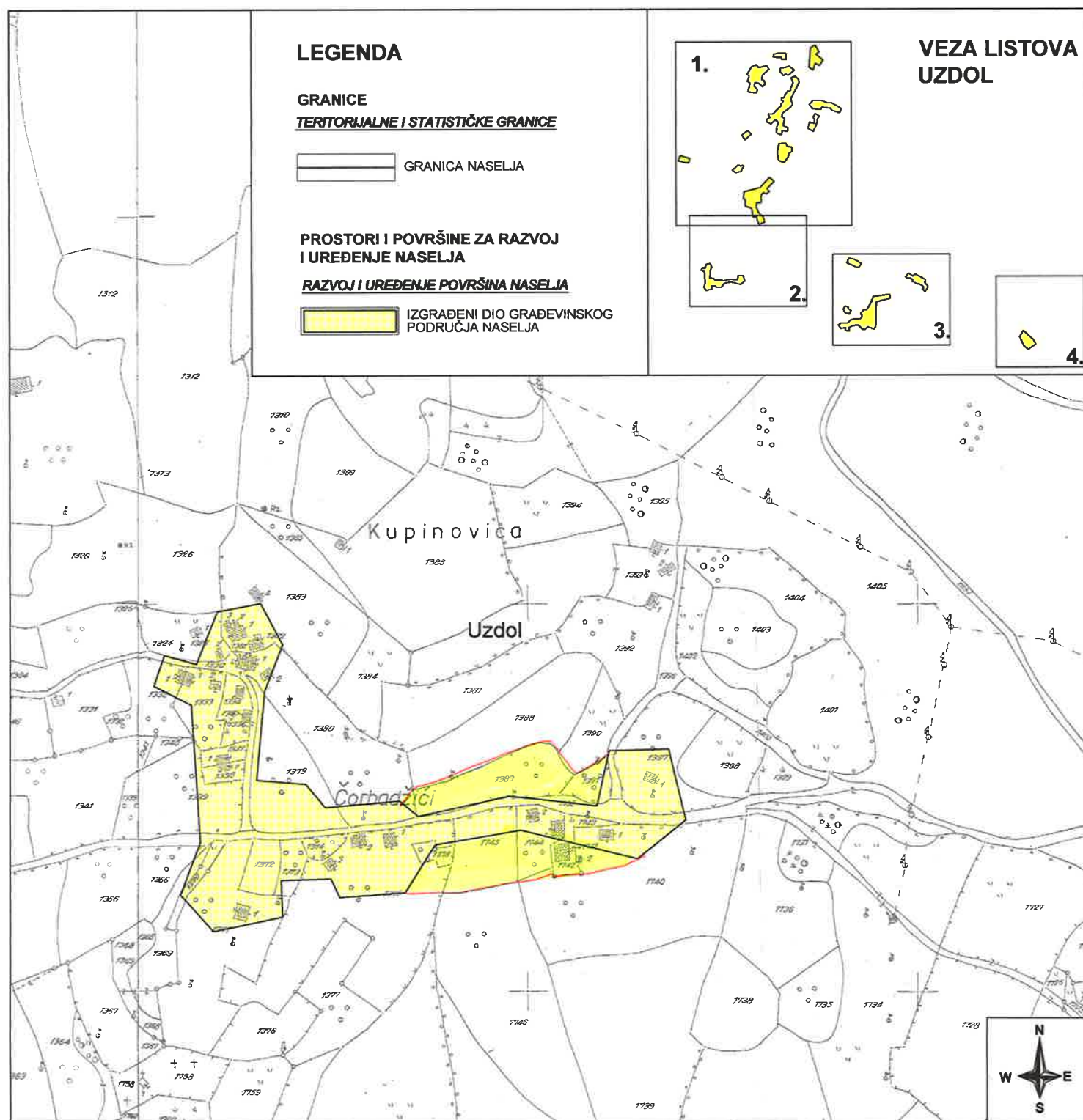
PROSTORI I POKRAJINE ZA RAZVOJ
I UREĐENJE NASELJA

IZGRADENI DIO GRADJEVINSKOG
PODRUČJA NASELJA



51.1.1
U2DOL

51.2
UZDOL



Radni tim:

Odgovorni planer: dr.sc. Borislav Puljić, dipl.ing.
Planeri: Nada Komadina, ing.arh
Danijela Mandić, dipl.ing.
Mirjana Laganin, dipl.ec
Marko Trogrlić, dipl.ing.
Martina Penava, dipl.ing.
Suradnici: mr.sc. Ivan Antunović, c
Mirko Kožulj, ing.građ.

ecoplan Mostar

Poduzeće za prostorno i urbanističko planiranje, projek
Mostar, dr. Ante Starčevića 3
tel.: ++ 387 36 397 400; fax: ++ 387 36 397 410
www.eco-plan.ba
e-mail: eco-plan@eco-plan.ba

Investitor/Naručilac:

OPĆINA PROZC

PROZOR - RAMA

Plan:

PROSTORN

PROZOR - RAMA

Nivo plana:
Prostorni plan

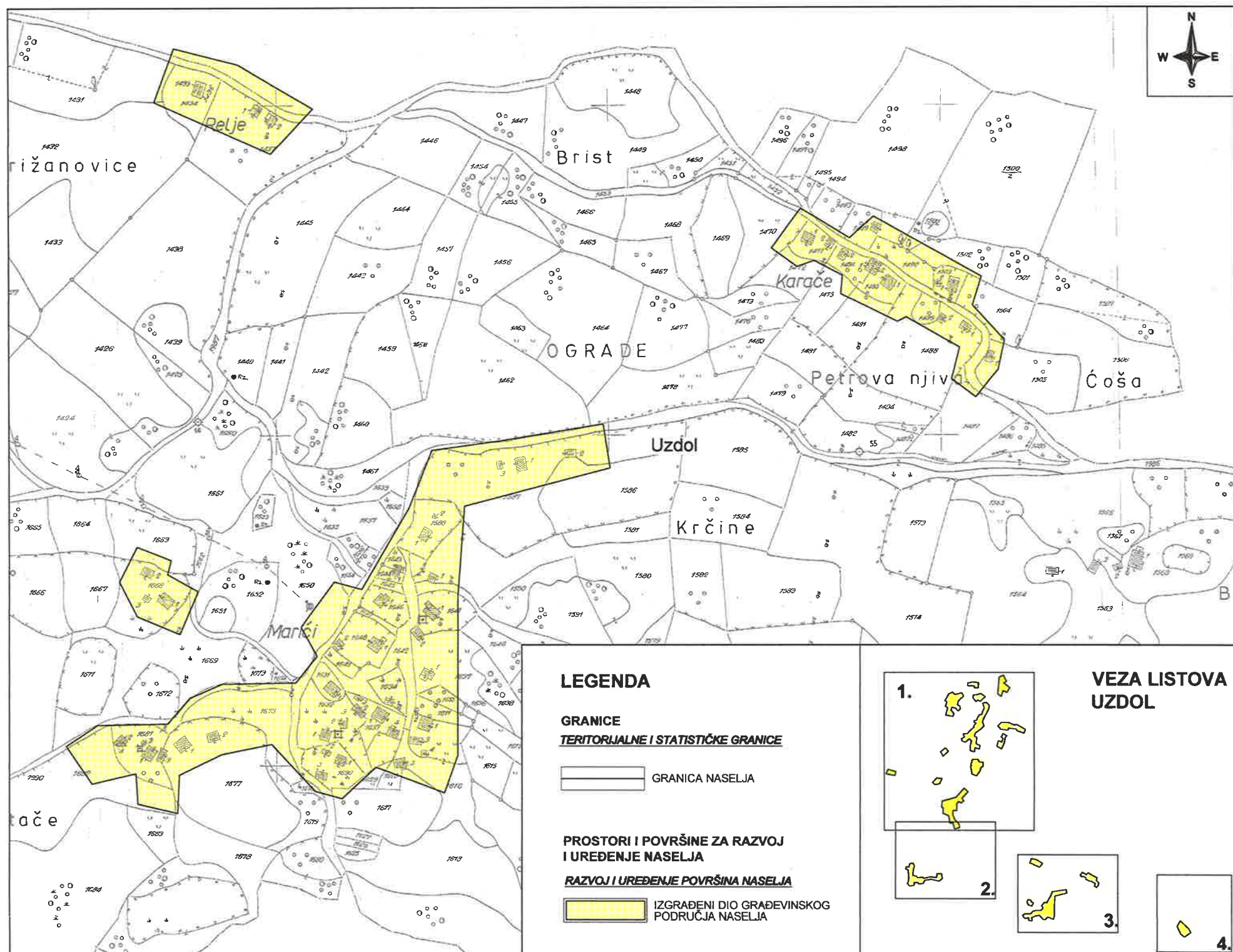
Naziv priloga:
GRAĐEVINSKO PODRUČJE NASELJA
UZDOL

Mjerilo:
1:2 500

Direktor:
dr.sc. Borislav Puljić, dipl.ing.arh

MP:

51.3
UZDOL



51.4.

UZDOL

LEGENDA

GRANICE

TERITORIJALNE I STATISTIČKE GRANICE

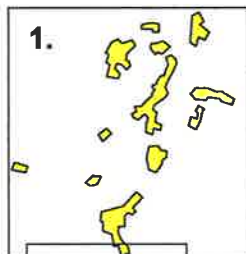
GRANICA NASELJA

PROSTORI I POVRŠINE ZA RAZVOJ I UREĐENJE NASELJA

RAZVOJ I UREĐENJE POVRŠINA NASELJA

IZGRAĐENI DIO GRAĐEVINSKOG
PODRUČJA NASELJA

1.

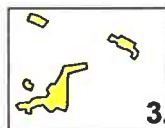


2.

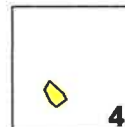


VEZA LISTOVA UZDOL

3.



4.



Radni tim:

Odgovorni planer: dr.sc. Borislav Puljić, dipl.
Planeri: Nada Komadina, ing.arh
Danijela Mandić, dipl.ing.
Mirjana Laganin, dipl.ec
Marko Trogrlić, dipl.ing.
Martina Penava, dipl.ing.
Suradnici: mr.sc. Ivan Antunović, c
Mirko Kožulj, ing.grad.

 **ecoplan Mostar**

Poduzeće za prostorno i urbanističko planiranje, projek
Mostar, dr. Ante Starčevića 3
tel.: ++ 387 36 397 400; fax: ++ 387 36 397 410
www.eco-plan.ba
e-mail: eco-plan@eco-plan.ba

Investitor/Naručilac:

OPĆINA PROZC

PROZOR - RAMA

Plan:

PROSTORN

PROZOR - RAMA

Nivo plana:

Prostorni plan

Naziv priloga:

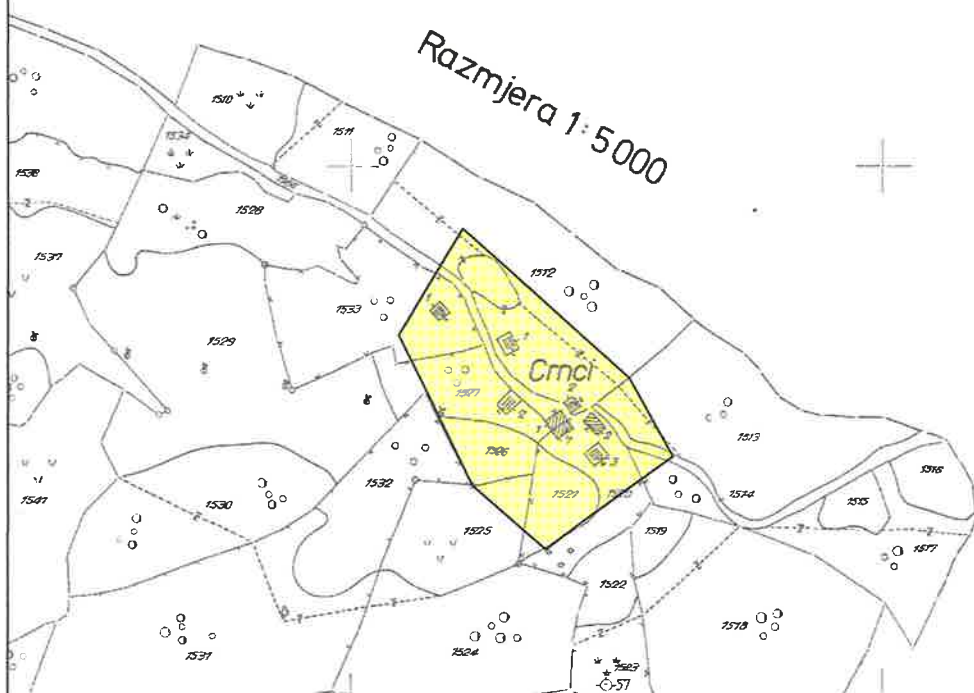
GRAĐEVINSKO PODRUČJE NASELJA
UZDOL

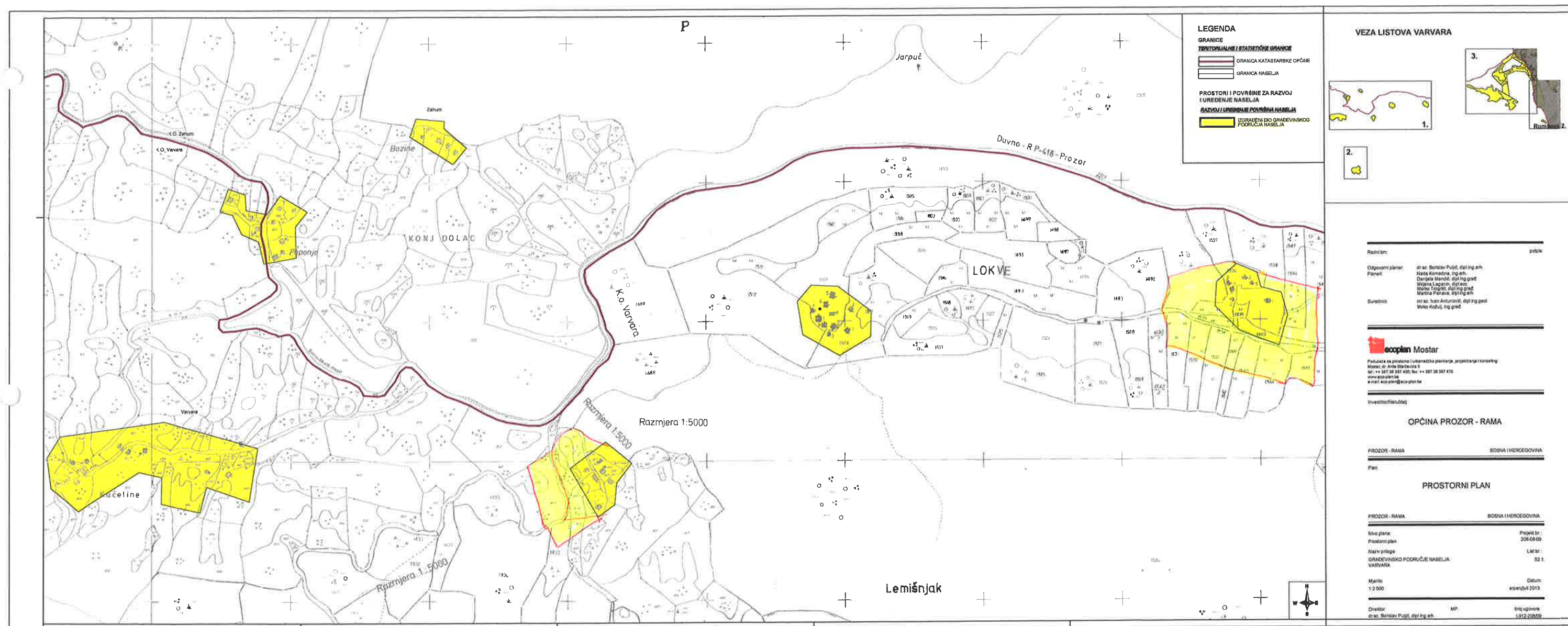
Mjerilo:
1:2 500

Direktor: dr.sc. Borislav Puljić, dipl.ing.arh

MP:

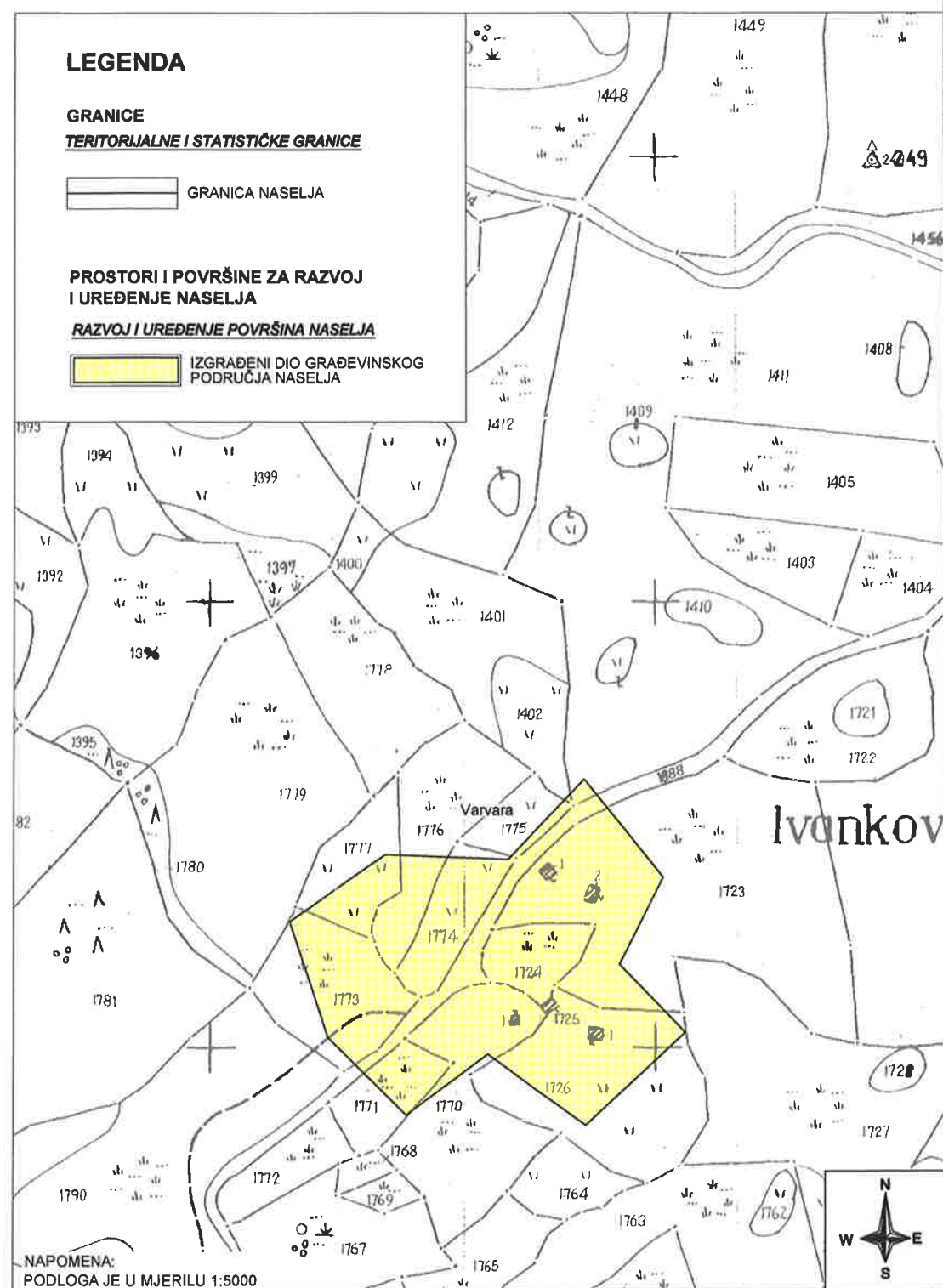
Razmjera 1:5000





52.2

VARVARA



Radni tim: potpis:

Odgovorni planer: dr.sc. Borislav Puljić, dipl.ing.arh.
Planeri: Nada Komadina, ing.arh.
Danijela Mandić, dipl.ing.građ.
Mirjana Laganin, dipl.ecc.
Marko Trogrlić, dipl.ing.građ.
Martina Penava, dipl.ing.arh.

Suradnici: mr.sc. Ivan Antunović, dipl.ing.geol.
Mirko Kožulj, ing.građ.



Poduzeće za prostorno i urbanističko planiranje, projektiranje i konzalting
Mostar, dr. Ante Starčevića 3
tel.: ++ 387 36 397 400; fax: ++ 387 36 397 410
www.eco-plan.ba
e-mail: eco-plan@eco-plan.ba

Investitor/Naručilac:

OPĆINA PROZOR - RAMA

PROZOR - RAMA BOSNA I HERCEGOVINA

Plan:

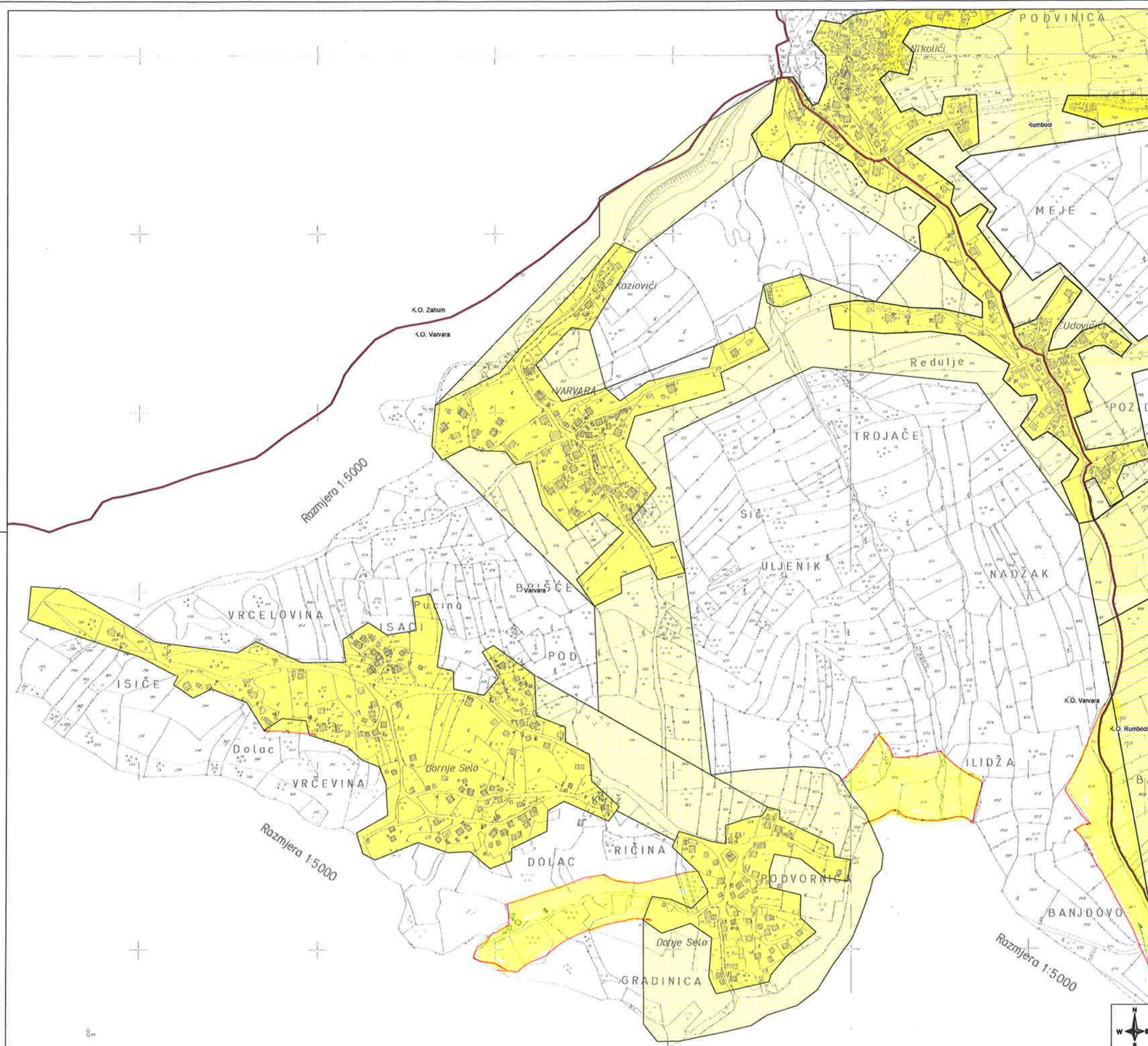
PROSTORNI PLAN

PROZOR - RAMA BOSNA I HERCEGOVINA

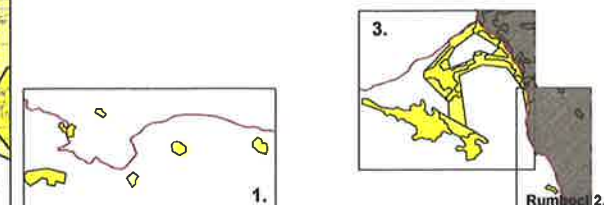
Nivo plana: Projekt br.:
Prostorni plan 208-08-09
Naziv priloga: List br.:
GRAĐEVINSKO PODRUČJE NASELJA 52.2
VARVARA

Mjerilo: Datum:
1:2 500 srpanj/juli 2013.

Direktor: MP: broj ugovora:
dr.sc. Borislav Puljić, dipl.ing.arh. I-312-208/09



VEZA LISTOVA VARVARA



VARVARA

52.3

LEGENDA

GRANICE

TERITORIJALNE I STATISTIČKE GRANICE

- GRANICA KATASTARSKOJE OPĆINE
- GRANICA NASELJA

PROSTORI I POVRŠINE ZA RAZVOJ I UREĐENJE NASELJA

RAZVOJ I UREĐENJE POVRŠINA NASELJA

- IZGRADENI DIO GRADEVINSKOG PODRUČJA NASELJA
- NEIZGRADENI DIO GRADEVINSKOG PODRUČJA NASELJA

Radni tim: potpis:

Odgovorni planer: dr. sc. Borislav Puljić, dipl. ing. arh.
Planer: Nada Komadina, ing. arh.
Mirjana Lepanin, dipl. ing. grad.
Marko Trgurić, dipl. ing. grad.
Marina Penava, dipl. ing. arh.
Burdnici: mr. sc. Ivan Antunović, dipl. ing. geol.
Miro Kožulj, ing. grad.



Podružice za prostorno i urbanističko planiranje, projektiranje i konzalting
Mostar, dr. Ante Starčevića 3
tel: ++387 36 367 400; fax: ++387 36 367 410
www.eco-plan.ba
e-mail: eco-plan@eco-plan.ba

Investitor/Naručilac:

OPĆINA PROZOR - RAMA

PROZOR - RAMA BOSNA I HERCEGOVINA

Plan:

PROSTORNI PLAN

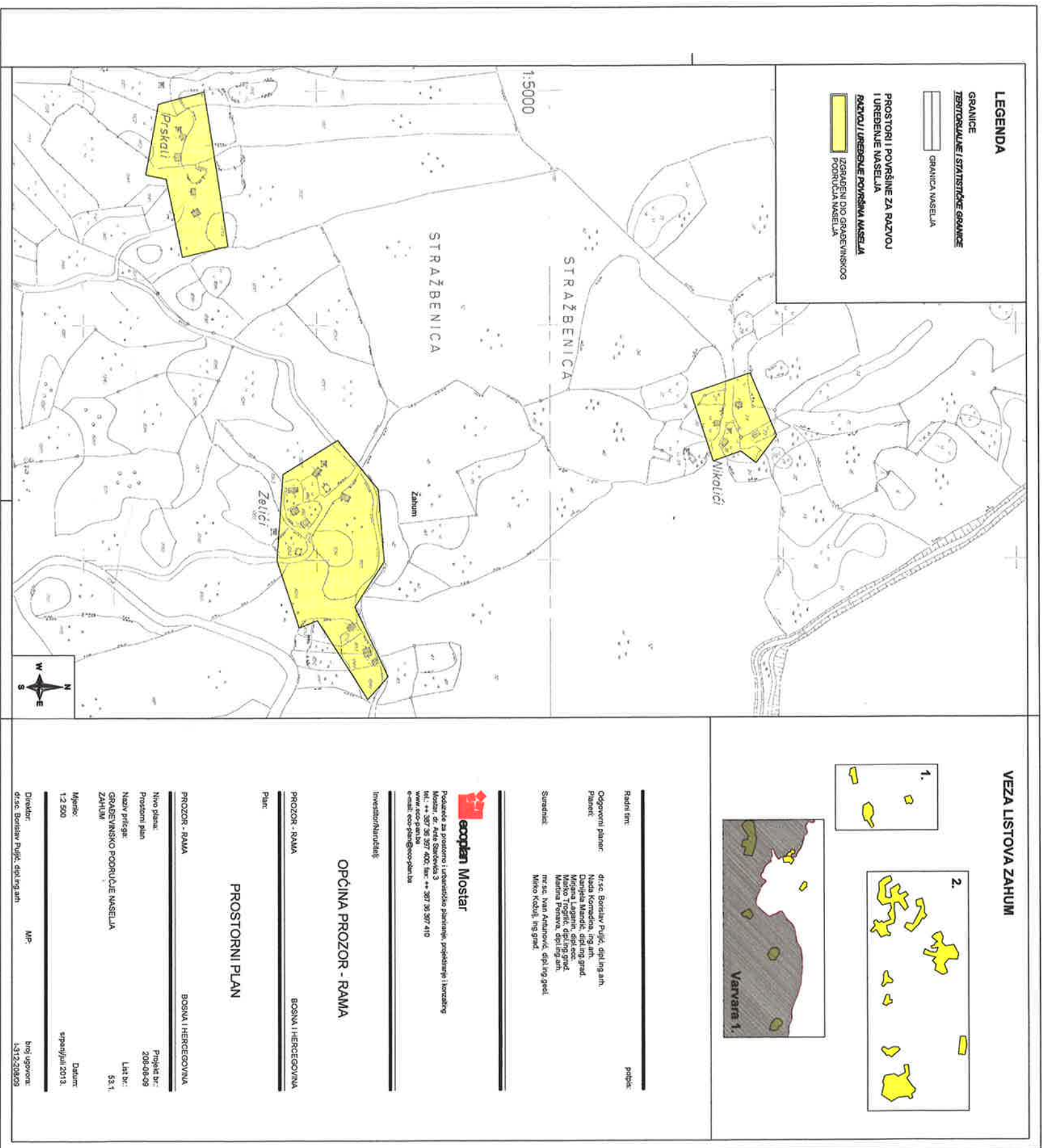
PROZOR - RAMA BOSNA I HERCEGOVINA

Nivo plana: Projekt br.: 208-08-09
Prostorni plan
Naziv priloga: List br.: 62.3
GRADEVINSKO PODRUČJE NASELJA
VARVARA

Mjerilo: Datum:
1:2 600 2013.

Direktor: dr. sc. Borislav Puljić, dipl. ing. arh. MP: broj ugovora: 1-312-208/09

53.1
ZAHUM



Općina Prozor-Rama

Ured za graditeljstvo

n/r Pomoćnika načelnika

Ivica Tomić

Dipl. ing. građ.

Organizacijska jedinica:
Distribucija električne energije
DP Jug
Pogon Mostar
Poslovnica; Elektro-Rama
Kralja Tomislava bb. Prozor

Telefon: 00387 36 771 973

Faks: 00387 36 771 979

Vaš znak:

Naš znak: III-1-M-3- /18

Nadnevak; Prozor, 13.06.2018. god.

Predmet; Izmjene prostornog plana;

Poštovani!

U konzultacijama s drugim poslovnicaма došli smo do informacije da se za izgradnju ili proširenje 10(20) kV dalekovoda, kod njih, ne mora se tražiti izmjena prostornog plana. Stoga predlažemo da se ta izmjena u tekstu unese i kod nas.

Naime 10(20) kV dalekovod je od interesa općine i ne ulazi u prostorni plan Županije, te se ne mora usuglašavati s njihovim planom, pa se ova promjena dozvoljava.

Predlažemo da se izvrši i grafička korekcija koja je nastala od zadnje izmjene prostornog plana (priključni DV 10 kV za mHE Zagradačka, priključni DV 10 kV i TS Paroš, DV 10 kV Mluša-Crima za mHE Crima, priključni DV 10 kV za mHE Dušćica, DV 10 kV Ometala 1-Ometala 2, priključni DV 10 kV i TS Uzdol 2, priključni DV 10 kV i TS Ploča 3, priključni DV 10 kV i TS Podbor 4, DV 10 kV Prozor 1-Prozor 11, priključni DV 10 kV i TS Žilići 2, priključni DV 10 kV i STS Žilići 3), te da se unesu bar u tekstu očekivane nove trase kroz **varijantu „B“** za planirane mini hidro elektrane.

- Priključni DV 10 (20) kV zračni vod Klanac - Vlaka – Žilići
- Priključni DV 10 (20) kV kabela trasa Here - Pojatine; mHE Pojatine
- Priključni DV 10 (20) kV zračni vod Donja Vast – Gračanica; mHE Marin Most
- Priključni DV 10 (20) kV Kabela trasa Gračanica mHE Crni Most
- Priključni DV 10 (20) kV Kabela trasa Gračanica mHE Volijak.
- Priključni DV 10 (20) kV zračni vod i TS Lisje

S poštovanjem!

Dostaviti;

- Naslovu
- A/a

Rukovoditelj poslovnice

Ivo Markešić
Dipl. el. ing.

Pošiljatelj: Mile Markešić <mile.markesic@prozor-rama.org>
Poslano: 28. rujna 2018. 14:49
Prima: Danijela Mandić
Predmet: Re: naselje Gracac
Privici: ZAHUM.pdf; ŠĆIT.pdf; GRAČAC.pdf; MLUŠA.pdf

Poštovana

Šaljem Vam karte sa nadopunama kako smo razgovarali za Zahum, Šćit i Gračac,

a za jedan dio naselja Mluša koji nemam na ovim kartama trebalo bi dodatno još ubaciti građevinsko područje pa sam vam okvirno označio na sinteznoj karti. pa otprilike označite prema skici

Lijep pozdrav

Mile Markešić

27.9.2018. u 10:25, Danijela Mandić je napisao/la:

Poštovani,
Sukladno telefonskom dogovoru, u prilogu šaljem kartu građevinskog područja naselja Gračac, prošireno sukladno zahtjevu.
Lijep pozdrav!



Danijela Mandić, dipl.ing.građ.
dr. Ante Starčevića 3, 88000 Mostar, BiH
tel: +387 36 397 403
fax: +387 36 397 410
web: www.ecoplan.ba
mail: danijela.mandic@ecoplan.ba

From: Danijela Mandić [<mailto:danijela.mandic@ecoplan.ba>]
Sent: Friday, September 14, 2018 1:18 PM
To: 'mile.markesic@gmail.com' <mile.markesic@gmail.com>; 'mile.markesic@prozor-rama.org' <mile.markesic@prozor-rama.org>
Subject: prosirenje naselja Zahum i Scit

Poštovani,
U prethodnom mailu (gmail) sam poslala Vaše skenirane zahtjeve za proširenjem naselja. U ovom mailu šaljem par nedoumica vezano za proširenje:
1. naselja Zahum, tj. list 53.2.
2. naselja Šćit.

Molim Vas da iste pogledate, te nam date upute kako ova proširenja izvršiti.
Unaprijed zahvaljujem,

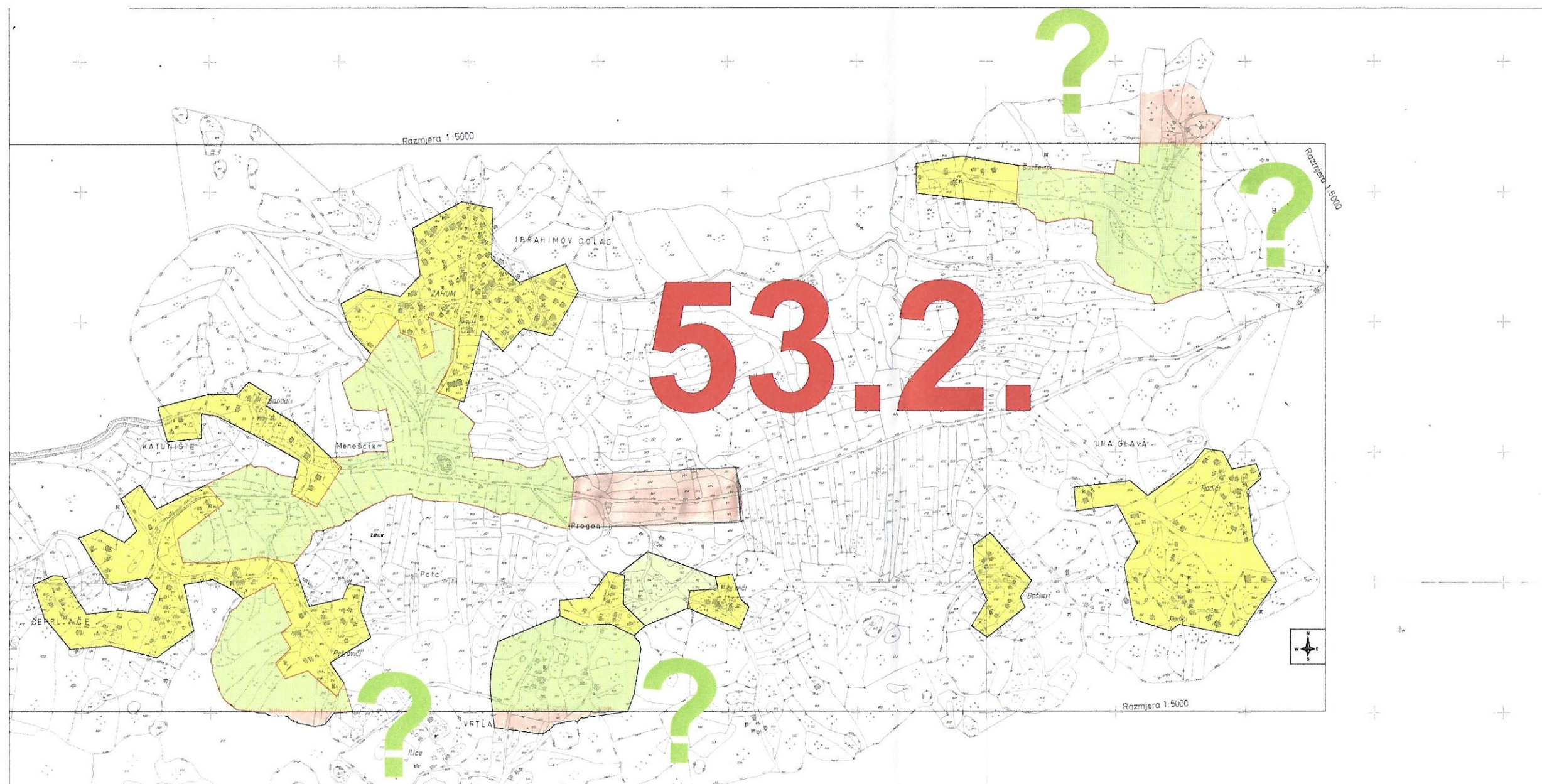
Danijela

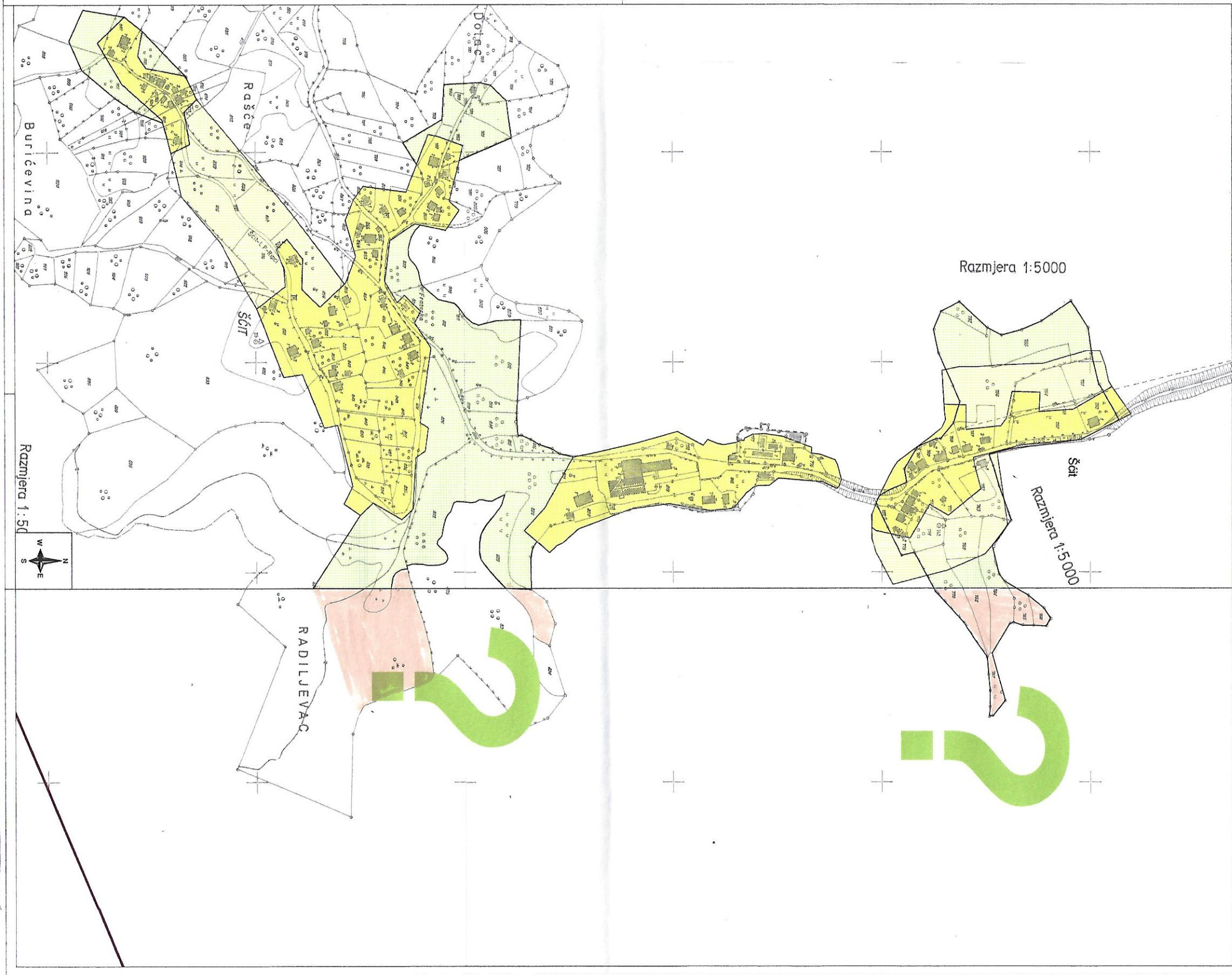


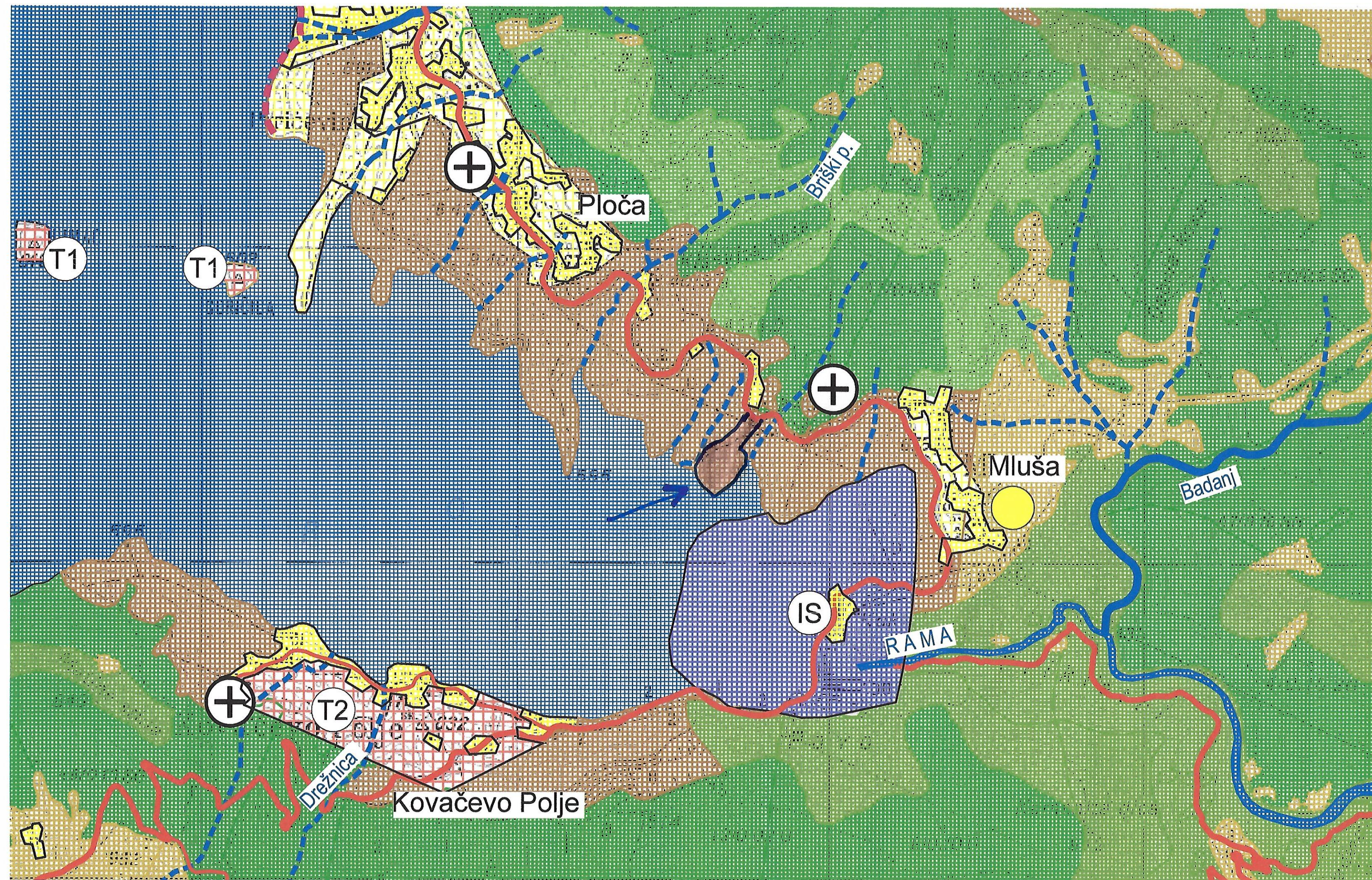
Danijela Mandić, dipl.ing.građ.
dr. Ante Starčevića 3, 88000 Mostar, BiH
tel: +387 36 397 403
fax: +387 36 397 410
web: www.ecoplan.ba
mail: danijela.mandic@ecoplan.ba



Virus-free. www.avg.com







Pošiljatelj: Mile Markešić <mile.markesic@prozor-rama.org>
Poslano: 2. listopada 2018. 15:35
Prima: Danijela Mandić
Predmet: Re: naselje Gracac
Privici: PLOČA.pdf

Danijela

Evo šaljem Vam natrag skicu

Lp

Mile

1.10.2018. u 9:14, Danijela Mandić je napisao/la:

Jutro,

Zahvaljujem na poslanom emailu.

U prilogu šaljem kartu na katastarskim podlogama sa već proširenim dijelovima za naselja Ploča i Mluša, ako možete ovdje da naznačite dodatno proširenje za Mlušu? Naime, lijevo je Ploča pa nisam sigurna jel taj prošireni dio onda spada pod Ploču ili Mlušu?

Unaprijed zahvaljujem.



Danijela Mandić, dipl.ing.građ.
dr. Ante Starčevića 3, 88000 Mostar, BiH
tel: +387 36 397 403
fax: +387 36 397 410
web: www.ecoplan.ba
mail: daniela.mandic@ecoplan.ba

From: Mile Markešić [<mailto:mile.markesic@prozor-rama.org>]

Sent: Friday, September 28, 2018 2:49 PM

To: Danijela Mandić <daniela.mandic@ecoplan.ba>

Subject: Re: naselje Gracac

Poštovana

Šaljem Vam karte sa nadopunama kako smo razgovarali za Zahum, Ščit i Gračac,

a za jedan dio naselja Mluša koji nemam na ovim kartama trebalo bi dodatno još ubaciti građevinsko područje pa sam vam okvirno označio na sinteznoj karti. pa otprilike označite prema skici

Lijep pozdrav

Mile Markešić

27.9.2018. u 10:25, Danijela Mandić je napisao/la:

Poštovani,
Sukladno telefonskom dogovoru, u prilogu šaljem kartu građevinskog područja naselja Gračac, prošireno sukladno zahtjevu.
Lijep pozdrav!



Danijela Mandić, dipl.ing.građ.
dr. Ante Starčevića 3, 88000 Mostar, BiH
tel: +387 36 397 403
fax: +387 36 397 410
web: www.ecoplan.ba
mail: danijela.mandic@ecoplan.ba

From: Danijela Mandić [<mailto:danijela.mandic@ecoplan.ba>]
Sent: Friday, September 14, 2018 1:18 PM
To: 'mile.markesic@gmail.com' <mile.markesic@gmail.com>;
'mile.markesic@prozor-rama.org' <mile.markesic@prozor-rama.org>
Subject: prosirenje naselja Zahum i Scit

Poštovani,
U prethodnom mailu (gmail) sam poslala Vaše skenirane zahtjeve za proširenjem naselja. U ovom mailu šaljem par nedoumica vezano za proširenje:
1. naselja Zahum, tj. list 53.2.
2. naselja Ščit.

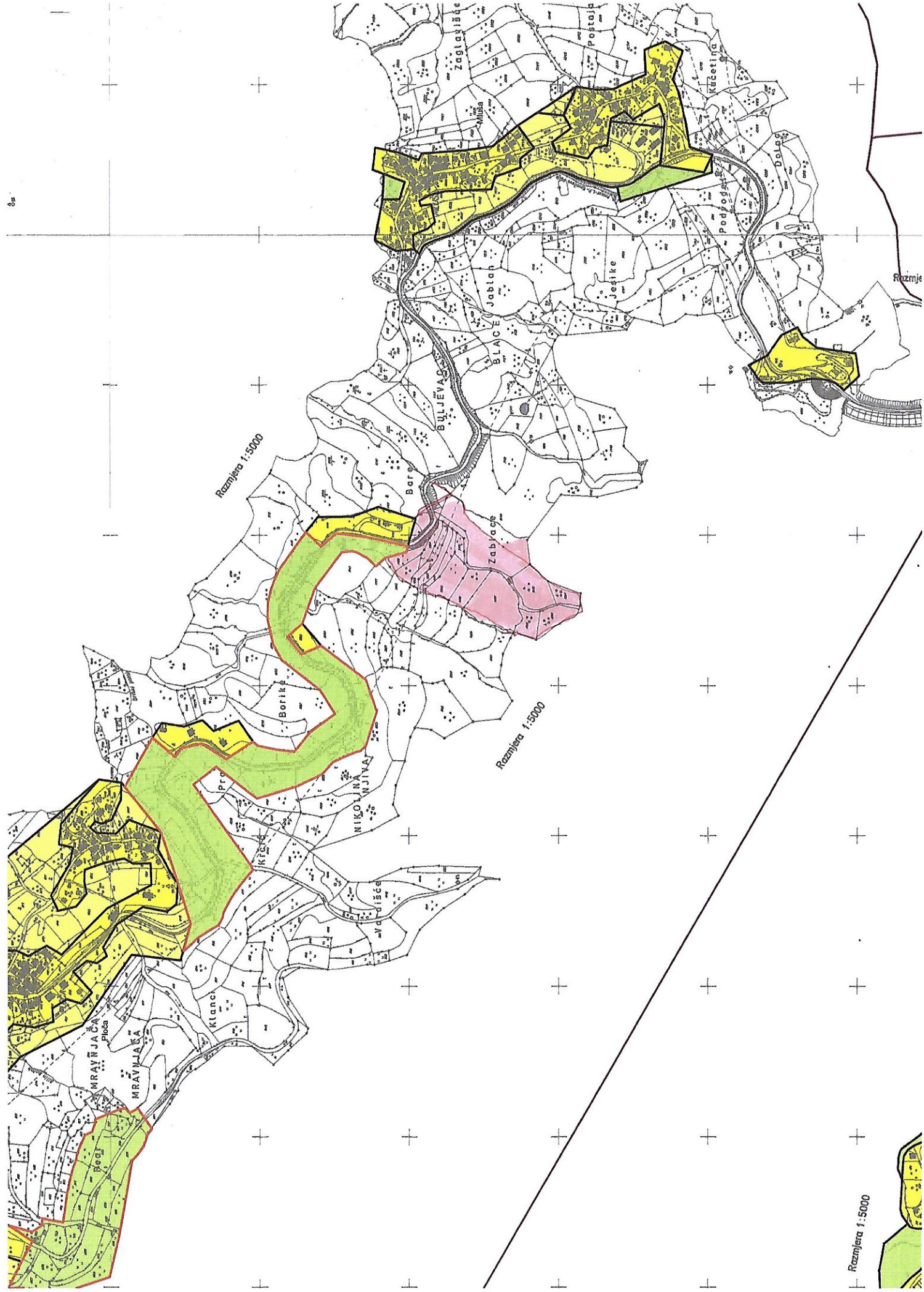
Molim Vas da iste pogledate, te nam date upute kako ova proširenja izvršiti.
Unaprijed zahvaljujem,
Danijela



Danijela Mandić, dipl.ing.građ.
dr. Ante Starčevića 3, 88000 Mostar, BiH
tel: +387 36 397 403
fax: +387 36 397 410
web: www.ecoplan.ba
mail: danijela.mandic@ecoplan.ba



Virus-free. www.avg.com



danijela.mandic@ecoplan.ba

Pošiljatelj: Mile Markešić <mile.markesic@prozor-rama.org>
Poslano: 8. studenog 2018. 13:04
Prima: Danijela Mandić
Predmet: GRAČAC NOVO
Privici: GRAČAC VELIKA.pdf

Kategorije: M-Files

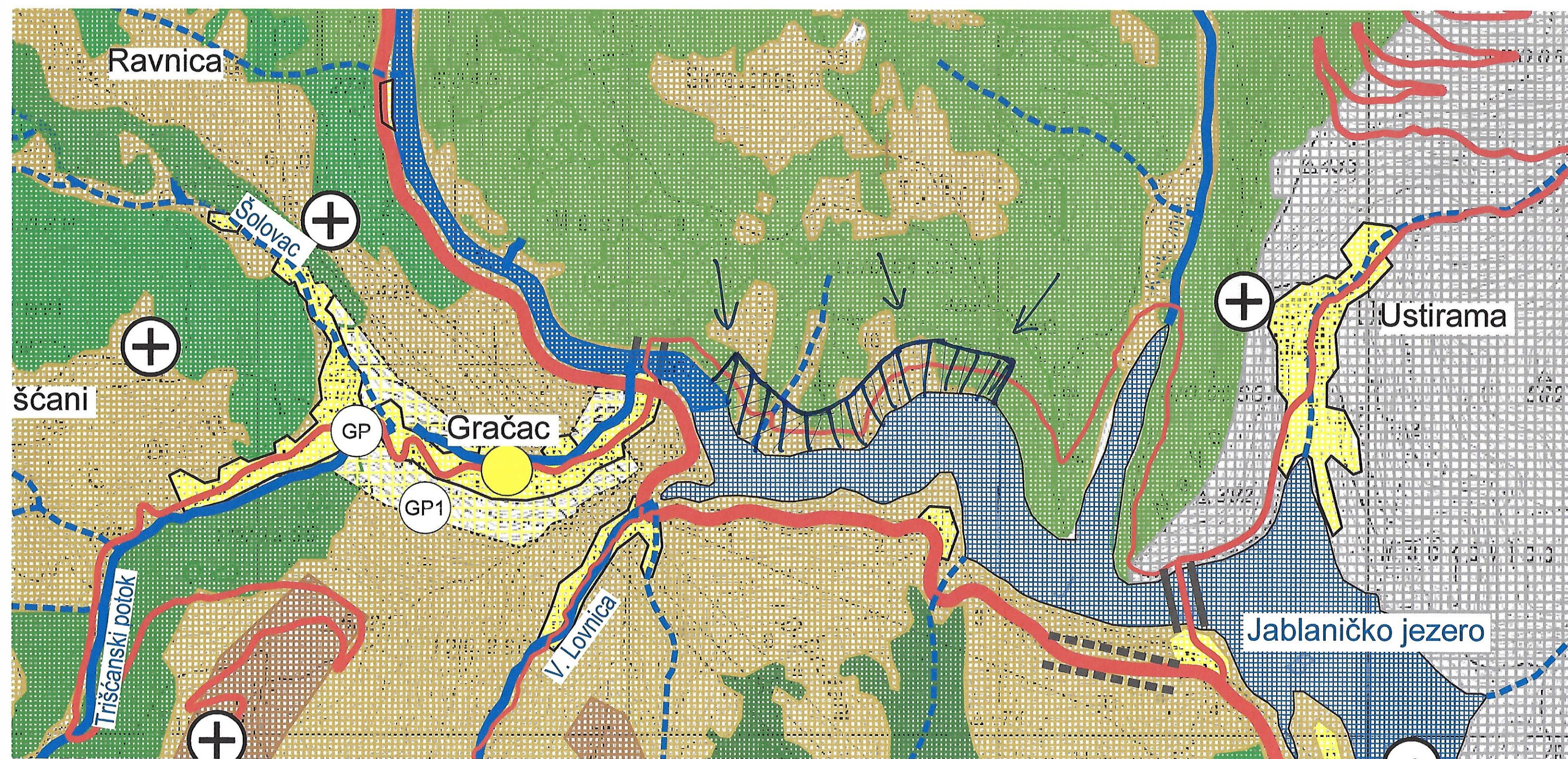
Danijela,

Šaljem Vam skicu kako smo govorili.

Lp

Mile

This email has been checked for viruses by AVG.
<https://www.avg.com>



Na temelju članka 41. Zakona o prostornom uređenju („Narodne novine HNŽ/K“, broj: 4/04) i članka 19. Statuta općine Prozor-Rama/Prečišćeni tekst („Službeni glasnik općine Prozor-Rama“ broj 3/01), Općinsko vijeće Prozor – Rama na sjednici održanoj dana 26.2.2019.god. **donosi**

O D L U K U

O UTVRĐIVANJU PREDNACRTA IZMJENE I DOPUNE PROSTORNOG PLANA OPĆINE PROZOR-RAMA

- I.** Utvrđuje se Prednacrt izmjene i dopune Prostornog plana općine Prozor – Rama


Prednacrt Prostornog plana, odnosi se na potrebu za detaljnijim grafičkim i tekstualnim definicijama uporabe prostora za izgradnju svih vrsta objekata.

Prostorni plan se donosi za razdoblje od 2010 – 2020 godine.

- II.** Prednacrt Prostornog plan iz prethodne točke čini sastavni dio ove Odluke.

- III.** Primjedbe i sugestije na Prednacrt plana, izmjene i dopune Prostornog plana općine Prozor-Rama dostaviti nositelju izrade Plana tako da se prilikom izrade Prijedloga Odluke o usvajanju Prostornog plana uzmu u obzir, ako za to postoje opravdani razlozi, i o tome podnese izvješće prilikom njegova usvajanja.

- IV.** Odluka stupa na snagu danom donošenja i objavit će se u „Službenom glasniku općine Prozor-Rama“.



PREDSJEDNIK

Esad E. Džehilović

Bosna i Hercegovina

Federacija Bosne i Hercegovine

Hercegovačko-neretvanska županija/kanton

OPĆINA PROZOR-RAMA

OPĆINSKO VIJEĆE

Broj: 01-06-408/2019 godine

• Prozor: 26.2.2019 godine

Na temelju članka 41. Zakona o prostornom uređenju („Narodne novine HNŽ/K“, broj: 4/04) i članka 19. Statuta općine Prozor-Rama/Prečišćeni tekst (“Službeni glasnik općine Prozor-Rama” broj 3/01), Općinsko vijeće Prozor – Rama na sjednici održanoj dana 21.3.2019. godine, **donosi**

O D L U K U


O UTVRĐIVANJU NACRTA IZMJENE I DOPUNE PROSTORNOG PLANA OPĆINE PROZOR-RAMA

- I.** Utvrđuje se Nacrt Izmjene i dopune Prostornog plana općine Prozor – Rama

Nacrt Izmjene i dopune Prostornog plana, odnosi se na potrebu za detaljnijim grafičkim i tekstualnim definicijama uporabe prostora za izgradnju svih vrsta objekata.

Prostorni plan se donosi za razdoblje od 2010 – 2020 godine.

- II.** Nacrt Prostornog plana iz prethodne točke čini sastavni dio ove Odluke.
- III.** Primjedbe i sugestije na Nacrt Izmjene i dopune Prostornog plana općine Prozor-Rama dostaviti nositelju izrade Plana tako da se prilikom izrade Prijedloga Odluke o usvajanju Prostornog plana uzmu u obzir, ako za to postoje opravdani razlozi, i o tome podnese izvješće prilikom njegova usvajanja.
- IV.** Odluka stupa na snagu danom donošenja i objavit će se u „Službenom glasniku općine Prozor-Rama“.



Bosna i Hercegovina
Federacija Bosne i Hercegovine
Hercegovačko-neretvanska županija/kanton
OPĆINA PROZOR-RAMA
OPĆINSKO VIJEĆE
Broj: 01-06-633/19 godine
Prozor, 21.3.2019. godine

Projekat: Odluka o izradi Prostornog plana općine Prozor-Rama
Služba za prostorno i urbanističko planiranje, projektiranje, studije i konzalting

Primljeno:	5.4.2019.
Knjiga KUF-a	R.br.KUF
Mjesto troška	1-129-453/19

Bosna i Hercegovina
Federacija Bosne i Hercegovine
Hercegovačko-neretvanska županija/kanton
OPĆINA PROZOR-RAMA
Služba za prostorno uređenje, komunalne djelatnosti,
imovinsko pravne poslove i katastar nekretnina

Prozor-Rama, Kralja Tomislava bb. tel./fax.: +387 36 771 910; 771 342; e-mail: opcvijece.prozor-rama@tel.net.ba
Broj: 03/1-25-778/19

Datum: 03.04.2019.god

Na temelju članka 41. stava 2. Zakona o prostornom uređenju (Narodne novine HNŽ, broj:4/04), Odluke o pristupanju izradi izmjene i dopune Prostornog plana općine Prozor-Rama, („Službeni glasnik Općine Prozor-Rama broj: 6/17), Služba za prostorno uređenje komunalne djelatnosti imovinsko pravne poslove i katastar nekretnina općine Prozor-Rama, u svojstvu nosioca pripreme za izradu izmjene i dopune Prostornog plana objavljuje

JAVNU RASPRAVU O NACRTU
Izmjena i dopuna Prostornog plana općine Prozor-Rama.

Nacrt Prostornog plana, odnosi se na potrebu za detaljnijim grafičkim i tekstualnim definicijama uporabe prostora za izgradnju svih vrsta objekata

Za vrijeme trajanja javne rasprave, Grafički dijelovi Nacrta: Izmjene i dopune Prostornog plana općine Prozor-Rama bit će izložen na javni uvid u zgradi Hidroelektrane u Proзору, ulica Kralja Tomislava bb i službenoj stranici općine Prozor-Rama www.prozor-rama.org u vremenu od 04.04.2019. do 06.05.2019. godine.

Pozivamo javnost (sva fizička i pravna lica) da izvrše uvid u izloženi Nacrt plana. Primjedbe, prijedloge, sugestije i mišljenja na nacrt Plana mogu se podnijeti u trajanju od trideset (30) dana od dana objave javne rasprave.

Prijedloge i sugestije možete dostaviti osobno na prijemni ured općine Prozor-Rama, putem pošte ili elektronski na E-mail: prostorno@prozor-rama.org do 07.05.2019. godine.

Primjedbe, prijedlozi, sugestije i mišljenja na nacrt Plana koji nisu dostavljeni u roku neće se uzeti u razmatranje.

Svi prijedlozi i sugestije bit će razmatrani od nosioca pripreme plana i dostavljeni nosiocu izrade plana, koji će prijedloge i sugestije uskladiti sa zakonom i tehničkim normativima za izradu i dopunu Prostornog plana.

Javna rasprava o Nacrtu Izmjena i dopuna Prostornog plana općine Prozor-Rama održat će se **07.05.2019.godine** u zgradi **Kino dvorana u Proзору** s početkom u **12 sati**.

Na javnu raspravu plana pozvana su sva fizička i pravna lica.


Na javnoj raspravi moći će se postavljati pitanja nosiocima pripreme i izrade plana, te iznositi prijedloge, primjedbe i sugestije na nacrt plana koje će biti unijete u zapisnik za vrijeme trajanja javne rasprave.

Dostaviti:

- Mediji
- Oglasna ploča

Nosilac pripreme za izradu Plana:

Služba za prostorno uređenje, komunalne djelatnosti
imovinsko pravne poslove i katastar nekretnina
Općine Prozor-Rama



Primljeno:	19.4.19	
Oznaka	Broj	Prilog
03/1-	25-	963/19

(Otisak prijemnog štambilja)

Int. dost. knjiga br. 34

PREDMET:

Mile Čizjak - Plać

Primjedba na uvert prostora plana

ROK ČUVANJA	
MJESECI	
ODIJEL	
TRAJNO	

Mile Čuljak
Ul. Ploča bb
88440 Prozor-Rama

Dana; 17.04.2019. godine
Bosna i Hercegovina
FEDERACIJA BOSNE I HERCEGOVINE
HERCEGOVAČKO-NERETVENSKA ŽUPANIJA
OPĆINA PROZOR-RAMA

Primljeno:	17. 4. 19	
Oznaka	Broj	Priloga
63/9-	25-	963/19

Služba za prostorno uređenje, komunalne
djelatnosti IPP i katastar nekretnina
Općine Prozor-Rama

Predmet; Primjedbe na Nacrt Izmjene i dopune Prostornog plana općine Prozor-Rama

Uvidom u Nacrt Izmjene i dopune Prostornog plana općine Prozor-Rama, koji ste objavili i otvorili Javnu raspravu za dostavu primjedbi, prijedloga i sugestija u pravovaljanom roku dostavljam primjedbu.

Na mjestu Durožnica, za parcelu kč; 3/59 i 5/52, posjedovni list br; 177, u selu Ploča u važećem Prostorno planu općine Prozor-Rama, nije predviđena gradnja.

Tražim da izvršite ispravku istoga i da predvidite građevinsku zonu za navedene parcele.

Prilog; -Kopija katastarskog plana navedene parcele i posjedovni list br; 177.

-skica prijedloga za proširenje građevinske zone

S Poštovanjem!

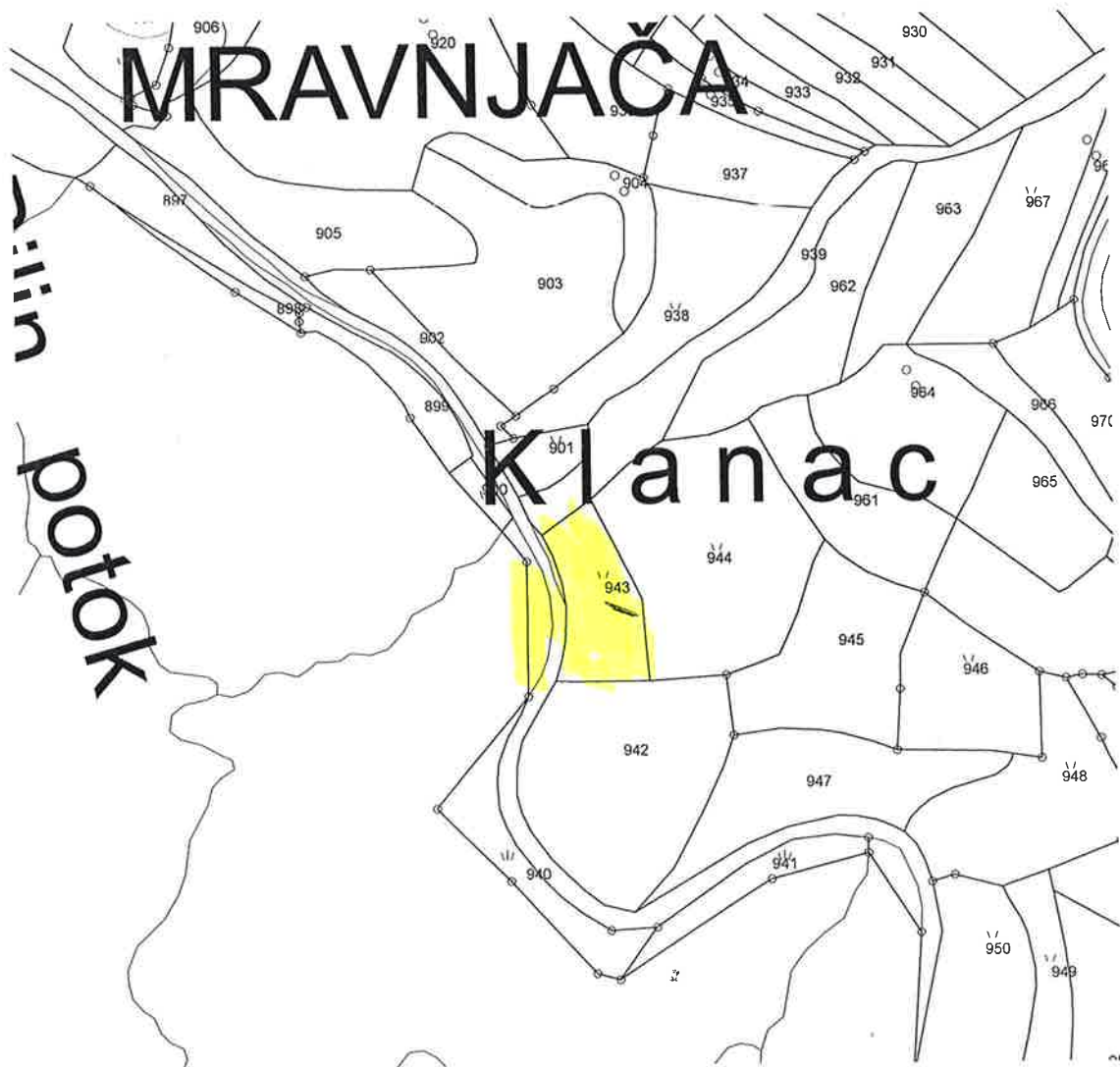
Podnosilac

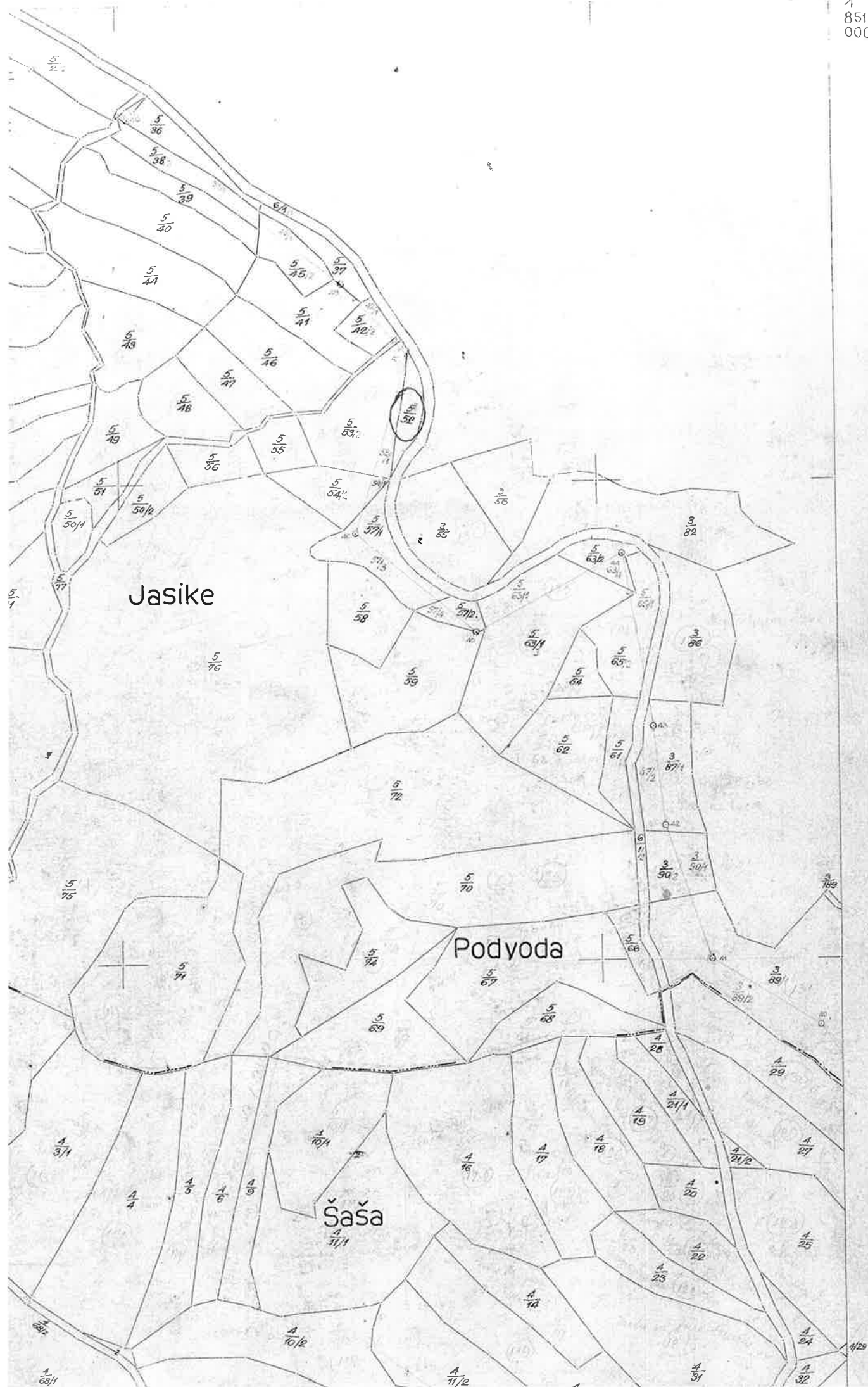
Mile Čuljak

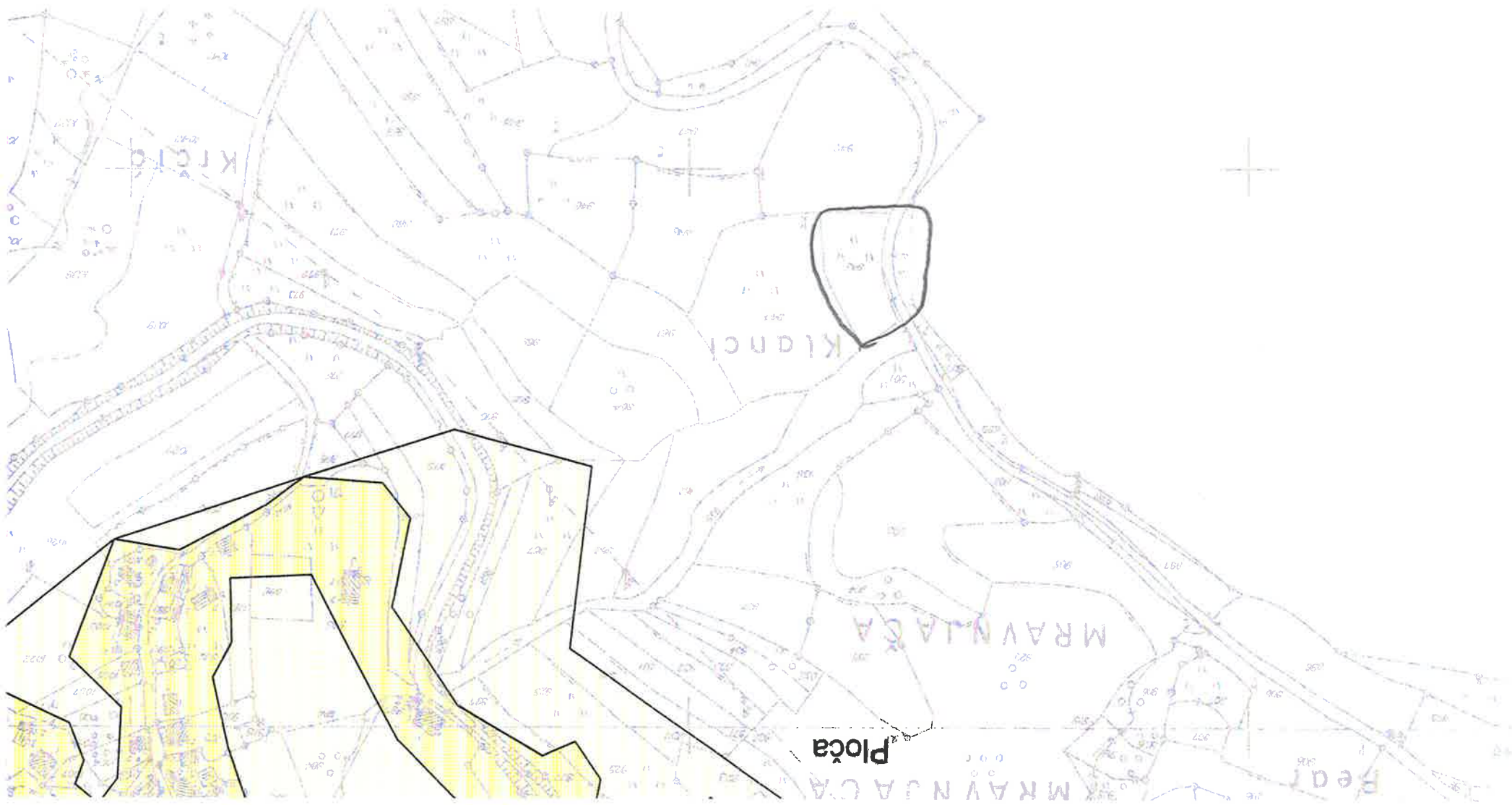


Broj parcele	Broj posje- dovnog lista	Naziv parcele	Kultura	Klasa	Površina			Katastarski prihod	Opaska
					ha	a	m²	KM	
1	2	3	4	5	6			7	8
3/59		DUROVNICA	STIVA	7		13	00		
5/52		DUROVNICA	STIVA	5		5	20		
			UKUPNO:			18	20		
					Izvod naplaćen u iznosu <u>800</u> KM				
					tarifni broj <u>10</u> , toč. <u>1-1</u> FOI-ma.				
					Ovaj je prijepis vjeran originalu				
					Izdali ovjerava <u>[Signature]</u>				

KO. PLOČA
PO NOSOM







Bosna i Hercegovina
PROSTORNA AGENCIJA I REKONSTRUKCIJE
POSREDOVANJE U PROMETU NEPOKRETNOSTI
POSREDOVANJE U PROMETU NEPOKRETNOSTI

Priloga	17.04.2019	
Datum		
03/1-25-966/19		

(Ostatak prijemnog štambljaka)

Int. dost. knjiga br. 35

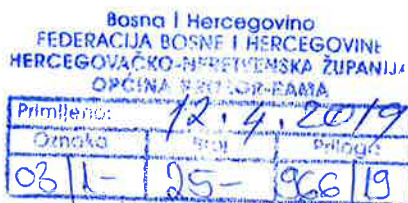
PREDMET: Marija Čuljak

Primjedba na nacrt prostornog plana

ROK ČUVANJA
MJESECI
GODINA
TRAJNO

Marija Čuljak
Ul. Ćire Truhelke bb
88440 Prozor-Rama

Dana; 09.04.2019. godine



**Služba za prostorno uređenje, komunalne
djelatnosti IPP i katastar nekretnina
Općine Prozor-Rama**

Predmet; Primjedbe na Nacrt Izmjene i dopune Prostornog plana općine Prozor-Rama

Uvidom u Nacrt Izmjene i dopune Prostornog plana općine Prozor-Rama, koji ste objavili i otvorili Javnu raspravu za dostavu primjedbi, prijedloga i sugestija u pravovaljanom roku dostavljam primjedbu.

Na mjestu Goričica, za parcelu kč; 3/9/5, posjedovni list br; 461, u selu Ploča u važećem Prostorno planu općine Prozor-Rama, koji je još na snazi predviđena je građevinska zona za moju a tako i još privatnih parcela na kojoj imam sagrađen objekat i posjedujem građevinsku dozvolu. U ovom nacrtu Prostornog plana došlo je skraćivanja građevinske zone i time nije obuhvaćeno moje navedeno zemljište.

Tražim da izvršite ispravku istoga i da predvidite građevinsku zonu za navedenu parcelu, kao i za ostale parcele koje se nalaze u blizini.

Prilog; -Kopija katastarskog plana navedene parcele i posjedovni list br; 461

-skica prijedloga za proširenje građevinske zone

Podnosilac

Marija Čuljak

Broj posjedovnog lista:

Katastr. općina:
.....

Općina Prozor - Rama

Popis naknada, red. br.:

IZVADAK - PRIJEPIS POSJEDOVNOG LISTA

[illegible]

[illegible]

AMSKO JEZERO

D o t a c

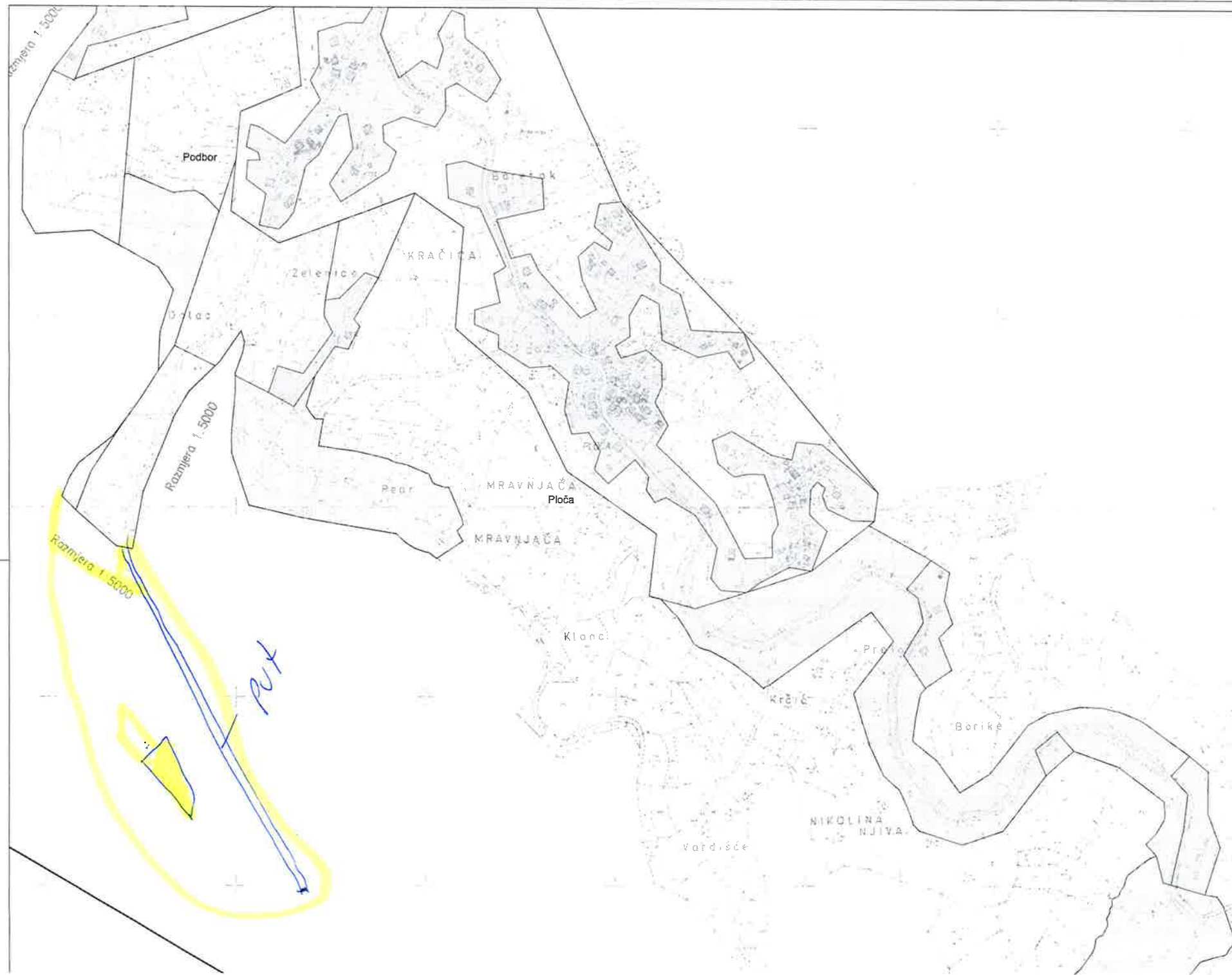
potok

Grabovnica

Gorčica

43





LEGEN
GRANICE
TERITORIJE

PROSTOR UREĐENJE
RAZVOJ

Administrativna jedinica:	Hercegovacko
Naziv plana:	PROS
Naziv kartografskog prikaza:	GRAĐEV PLOČA
Broj kartografskog prikaza:	39.
Opisak o prikazima izradi plana:	Stiglasnik Općine Prozor - Rima 961
Javna rasprava (datum objave):	
NOŠITELJ IZRADE PLANA:	
 Ecoplan d.o.o. Mostar poduzetnik za prostorno i urbanističko projektovanje i izvođenje	
Podat: Nacionalna izrada plana:	
Direktor:	
Marko Pulić, brcc oec.	
Odgovorni planer:	
dr.sc. Borislav Pulić, dipl.ing.	
STRUČNI TIM U IZRADI PLANA	
Marija Rakić, dipl.ing. arh. Danijela Mandić, dipl.ing. grad.	

19.3.19
01/1-25-613/19

(Ostatak prijemnog štambila)

03

My.

35

Int. dost. knjiga br. _____

PREDMET:

Gradivnik d.o.o. PJ Alpina Pava
Zak. 29 izmjern prostornog plana





GRADINVENT d.o.o. PJ Alpina Rama

PROJEKTIRANJE • GRADNJA • NADZOR

Stjepana Radića 31, 88000 Mostar, BiH
e-pošta: gradinvent@gmail.com

tel./fax: +387 36 642-152

mob.: +387 63 404 573

Mostar: 19. 03. 2019.

OPĆINA PROZOR-RAMA

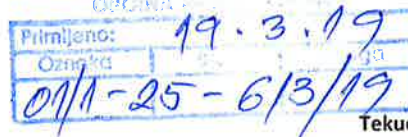
Kralja Tomislava BB

88440 Prozor, BiH

Ured načelnika

n/r Jozo Ivančević, dr. med.

Bosna i Hercegovina
FEDERACIJA BOSNE I HERCEGOVINE
HERCEGOVAČKO-NERETVANSKI ŽUPANIJA
OPĆINA PROZOR-RAMA



ID-broj: 4227839980000

PDV-broj: 227839980000

Tekući računi:

Ziraat Bank: 186-201-03101644-56

Intesa SanPaolo Banka: 154-480-20071212-57

PREDMET: ZAHTJEV ZA IZMJENU PROSTORNOG PLANA

Poštovani,

ovim pismom izražavamo namjeru da naša tvrtka **Gradinvent d.o.o., Poslovna jedinica "Alpina Rama"** (ID: 4227839980018) pokrene proizvodnju kozjeg sira, mlijeka i čistokrvne pasmine saanska koza na lokalitetu zemljišta naselja Rumboci (k.č.1353; 526 K.O. Rumboci).

Prema trenutnome prostornom planu, navedeno zemljište upisano je u prostorni plan kao turističko. No, da bismo mogli raditi na toj lokaciji, potrebni su nam objekti proizvodnog kompleksa. Stoga vas molimo da razmotrite našu zamolbu i unesete izmjene u prostorni plan za spomenuti lokalitet. Vjerujemo kako se slažete da je u interesu općine Prozor-Rama zapošljavanje novih ljudi i razvijanje novih gospodarstava, čime ćemo pridonijeti razvojem našeg proizvodnog pogona.

Na gore spomenutom lokalitetu namjeravamo sagraditi proizvodno uslužni kompleks koji će se sastojati od dvije hale po 900m², ostave-skladišta za opremu, upravne zgrade, mini sirane, restoranskog i degustacijskog prostora. Naša investicija uključuje ulaganje u izgradnju kompletnog objekta, nabavku koza i kupovinu sirane i sve ostale potrebne mašinerije, te zapošljavanje radne snage s područja Prozor Rame.

Okvirni cilj nam je da u naredne dvije godine zaposlimo 9-10 ljudi, a neposredno dodatnih 10-15 (izgradnja Infrastrukture, dobavljači... itd.). Dosad smo već zaposlili 3 djelatnika te jednog pripravnika sa visokom stručnom spremom. Što se tiče investicija, uložili smo cca. 200.000 KM; između ostalog, kupili smo siranu i 100 grla visokomliječnih saanskih koza; te planiramo uložiti još 700-800 tisuća KM.

Obzirom na Vašu potragu za Investitorima, spremni smo na razgovor kako bismo zajedničkim snagama pokrenuli proizvodnju i zaposlili nove radnike. Ukoliko postoji interes, na raspolaganju smo Vam za zajedničko ulaganje i pokretanje proizvodnje sira.


Vaša nastojanja da pomognete u novim investicijama iskazana su nizom dokumenata u kojima ističete da je naša općina spremna pravno i finansijski pomoći Investitorima.

Nadamo se Vašem očitovanju o našim namjerama kao i o informaciji o potpori i olakšicama koje ste spremni dati za ovu investiciju. Smatramo da zajedničkim snagama možemo dati potporu pokretanju proizvodnje i zapošljavanju.



Odgovorna osoba:

Tomislav Iličić, dipl. ing. građ.



zaprimljeno
06.05.2019.

GRADINVENT d.o.o.

PROJEKTIRANJE • GRADNJA • NADZOR

Stjepana Radića 31, 88000 Mostar, BiH

e-mail: gradinvent@gmail.com

tel./fax: +387 36 642 152

mob.: +387 63 404 573

Mostar, 06. 05. 2019.

OPĆINA PROZOR-RAMA

Kralja Tomislava bb

88440 Prozor, BiH

ID-broj: 4227839980000

PDV-broj: 227839980000

Tekući račun

Ziraat Bank: 186-201-03101644-56

Intesa SanPaolo Banka: 154-480-20071212-57

DOPIS:

*Primjedba na čl. 5 izmjene i dopune prostornog plana
općine Prozor-Rama za period od 2010. do 2020. godine*

Poštovani,

sugestija na čl. 5. izmjene i dopune prostornog plana općine Prozor-Rama za period od 2010. do 2020. godine u kojem stoji:

U članku 76. se dodaje novi stavak koji glasi: „Za područja turističkih zona T2 iz Članka 8., stavak 2. ove Odluke dopušta se gradnja individualnih stambenih objekata, kao i ostalih turističkih sadržaja do donošenja regulacijskih planova propisanih ovom Odlukom.“

Naša sugestija i primjedba je da se u ovom članku dozvoli, pored individualnih stambenih objekata, gradnja pomoćnih i privrednih objekata, kao i gospodarskih objekata koji su sastavni dijelovi turističke ponude kroz razvoj seoskog turizma.

M.P.

GRADINVENT d.o.o. MOSTAR
**GRAD
INVENT**
PROJEKTIRANJE • GRADNJA • NADZOR

Odgovorna osoba:

Tomislav Iličić, dipl. ing. građ.

GRADINVENT d.o.o. | PROJEKTIRANJE • GRADNJA • NADZOR |

ID: 4227839980000 | PDV: 227839980000 | www.gradinvent.com | gradinvent@gmail.com

**GRAD
INVENT**

Primljeno:	18.4.19	
Oznaka:	Broj:	Prilozi:
03/1-25-979/19		

(Otisak prijemnog štamblja)

Int. dost. knjiga br. 37

PREDMET:

MZ Podkov

Prinjedbe na naerit prostorog plana

**MZ Podbor
Podružnica Ploča
88440 Prozor-Rama**

Dana; 17.04.2019. godine

Opština i Hercegovina
FEDERACIJA BOSNE I HERCEGOVINE
HERCEGOVAČKO-HERCEGVENSKA ŽUPANIJA
OPĆINA PROZOR-RAMA

Primljen: 18.4.19	
Oznaka	Priloga
03/1-25-979/19	

**Služba za prostorno uređenje, komunalne
djelatnosti IPP i katastar nekretnina
Općine Prozor-Rama**

Predmet; Primjedbe na Nacrt Izmjene i dopune Prostornog plana općine Prozor-Rama


Uvidom u Nacrt Izmjene i dopune Prostornog plana općine Prozor-Rama, koji ste objavili i otvorili Javnu raspravu za dostavu primjedbi, prijedloga i sugestija u pravovaljanom roku dostavljamo primjedbu.

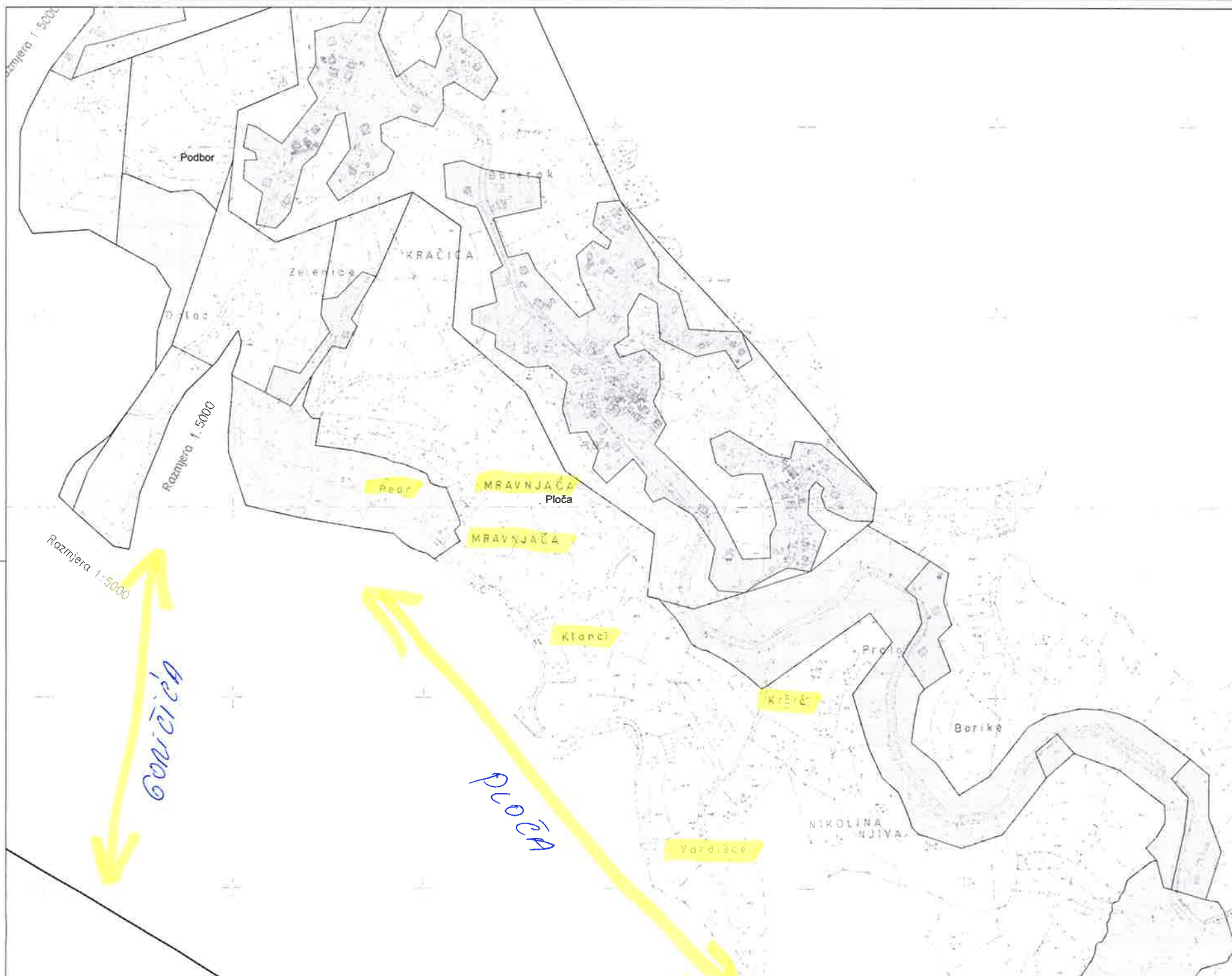
U selu Ploča u važećem Prostorno planu općine Prozor-Rama, koji je još na snazi nije predviđena građevinska zona za puno privatnih parcela na kojima postoji interes za gradnju kao i za parcele na kojima su sagrađeni objekti i posjeduju građevinsku dozvolu.

U ovom nacrtu izmjena i dopuna Prostornog plana došlo je do manjeg proširenja građevinske zone i time nije obuhvaćeno zemljište niti parcele za koje postoje veliki interesi za gradnjom objekata i nalaze se uz put i postoji druga infrastruktura struja i voda, na kojima je moguća gradnja kuća, vikendica i dr. Također nisu obuhvaćene parcele na kojima su sagrađeni objekti i posjeduju građevinske dozvole.

Kako bi imali mogućnost za legalnu gradnju, tražim da izvršite ispravku istoga i da predvidite građevinsku zonu za navedene parcele-područje, i to na mjestu Goričica i ispod Ploče od Peara-Mravnjača-Durožnica-Klanci-Vardišće- Krčić. U slučaju ne jasnoća na raspolaganju smo da skupa obidemo navedeno područje.

Podnosilac ispred mještana


Z. P.




LEGEN

GRANICE
TERITORIJ

PROSTOR
UREĐENJE
RAZVOJ

Administrativna jedinica:	Hercegovačko
Naziv plana:	PROS
Naziv kartografskog prikaza:	GRAĐEV PLOČA
Broj kartografskog prikaza:	39.
Odluka o pripadaju izradi plana:	Službenik Opštine Prozor - Rama 06/1
Javna rasprava (datum objave):	
NOSITELJ IZRADE PLANA:	
 Ecoplan d.o.o. Mostar projektno-inženjerska i arhitektonska firma	
Pečat: Nositelja izrade plana:	
Dizajner:	
Marko Puljić, bacc oec	
Odgovorni planer:	
dr sc: Borislav Puljić, dipl in	
STRUČNI TIM U IZRADI PLANA	
Marja Rakić, dipl ing arh	
Danijela Mandić, dipl ing grad	

Prijem. broj	24.04. 2019	
Općina	Broj	Prijava
03/1-	25-	1028/9

(Otisak prijemnog štambilja)

Int. dost. knjiga br. 40

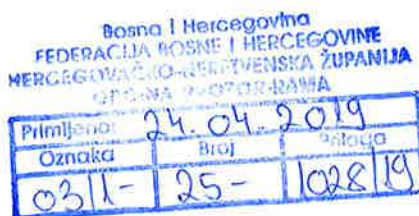
PREDMET: Tokić Danijel

Prijedlog na nacrt izmjene prostornog plana

ROK ČUVANJA	
MJESECI	_____
GODINA	_____
TRAJNO	

PODNOŠITELJ ZAHTJEVA

PREZIME	Toxić
IME	Damir
IME RODITELJA	Ivan
JMBG	
ADRESA STANOVANJA	S. Zvezdara
KONTAKT TELEFON	



OPĆINA PROZOR-RAMA
 Služba za prostorno uređenje, komunalne
 djelatnosti, imovinsko-pravne poslove i katastar
 nekretnina

**Predmet: Zahtjev za izmjenu Prostornog plana
 prijedlog i sugestija na nacrt izmjene i dopune Prostornog plana općine
 Prozor-Rama
 od 04.04.2019 do 06.05.2019.godine**

Molim Službu kao nosioca izrade izmjene i dopune Prostornog plana općine Prozor-Rama

da se izvrši izmjena i dopuna Prostornog plana općine Prozor-Rama za sljedeće čestice:

k.č. br. _____ k.o. _____ u naselju Lug loznoćeno na
izvodu iz Prostornog plana
 Lokalitet Lug te se dozvoli
 gradnja stambeno poslovni objekti
 objekata.

Po postojećem Prostornom planu predmetni lokalitet nalazi se u zoni

POLOŠOTRIVRENO ZEMLJIŠTE

Zahtjevu prilažem:

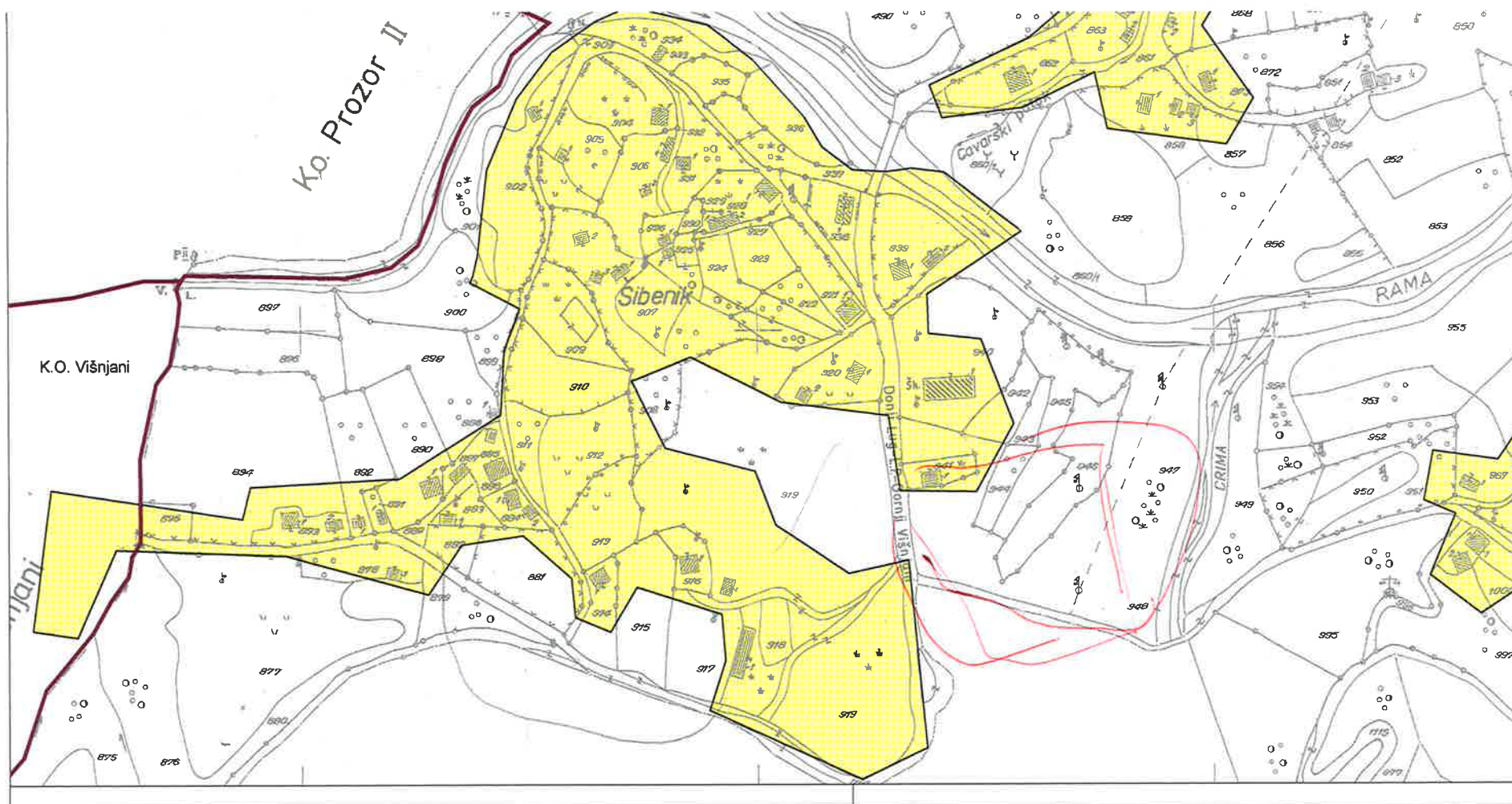
1. Izvod iz Prostornog plana
2. Izvod iz posjedovnog lista

U Prozoru: 24. 04. 2019.

Potpis

Damir Toxić

Lug



Lug

Bosna i Hercegovina
FEDERACIJA BOSNE I HERCEGOVINE
HERCEGOVAČKO-NERETVENSKA ŽUPANIJA
OPĆINA PROZOR-RAMA

Primljeno: 24.04.2019		
Oznaka	Broj	Priloga
03/1-	25-	1029/19

(Otisak prijemnog štambilja)

Int. dost. knjiga br. 41

PREDMET: Etno selo Menjik d.o.o.

Prijedlog na nacrt izmjene prostornog plana

ROK ČUVANJA	
MJESECI	_____
GODINA	_____
TRAJNO	

PODNOŠITELJ ZAHTJEVA

PREZIME	ETNO SELO MENŠIK d.o.o.
IME	REMIC RADOVAZI
IME RODITELJA	
JMBG	
ADRESA STANOVANJA	MENŠIK
KONTAKT TELEFON	

Bosna i Hercegovina
FEDERACIJA BOSNE I HERCEGOVINE
HERCEGOVAČKO-NERETVENSKA ŽUPANIJA
OPĆINA PROZOR-RAMA

Primljeno:	24.04.2019.
Oznaka	Broj
6311-	25-1029/19

OPĆINA PROZOR-RAMA

Služba za prostorno uređenje, komunalne
djelatnosti, imovinsko-pravne poslove i katastar
nekretnina

**Predmet: Zahtjev za izmjenu Prostornog plana
prijedlog i sugestija na nacrt izmjene i dopune Prostornog plana općine
Prozor-Rama
od 04.04.2109 do 06.05.2019.godine**

Molim Službu kao nosioca izrade **izmjene i dopune Prostornog plana općine Prozor-Rama**

da se izvrši izmjena i dopuna Prostornog plana općine Prozor-Rama za sljedeće čestice:

k.č. br. _____ k.o. _____ u naselju MENŠIK

Lokalitet MENŠIK te se dozvoli

gradnja POSLOVNIH, TURISTIČKIH I

STAMBENIH I POSLOVNIH objekata.

Po postojećem Prostornom planu predmetni lokalitet nalazi se u zoni

G92 NASELJE POUREMENOG STANOVANJA

Zahtjevu prilažem:

1. Izvod iz Prostornog plana
2. Izvod iz posjedovnog lista

U Prozoru: 24. 04. 2019. g.

Potpis

Remic Radovan

Članak 32.

Bespravni objekti koji se nalaze u zaštitnim pojasevima infrastrukturnih objekata, vodnih i energetskih objekata, kulturno – povijesnih i prirodnih vrijednih lokaliteta i visokovrijednog poljoprivrednog ili šumskog zemljišta, kao i drugi objekti kojima je odbijen zahtjev za legalizaciju, moraju biti uklonjeni.

3.3. Uvjeti izgradnje na područjima predviđenim za potrebe izgradnje kuća za povremeno stanovanje i odmor

Članak 33.

Prostornim planom i ovom Odlukom utvrđuju se područja (zone) predviđena za potrebe izgradnje kuća za povremeno stanovanje i odmor i to: zona Donja Rika, zona Mejnik i zona Draševo (jug).

Građenje građevina namijenjenih za odmor iz prethodnog stavka biti će definirani kroz regulacijske planove.

Do izrade regulacijskih planova iz prethodnog stavka vrijede uvjeti za izgradnju objekata unutar naselja ruralnog karaktera i uvjeti definirani ovom Odlukom.

Članak 34.

Izgradnja slobodnostojećih vikend objekata može se vršiti ako je novi objekt udaljen od postojećeg, odnosno planiranog objekta najmanje 1,5h (h je visina višeg objekta).

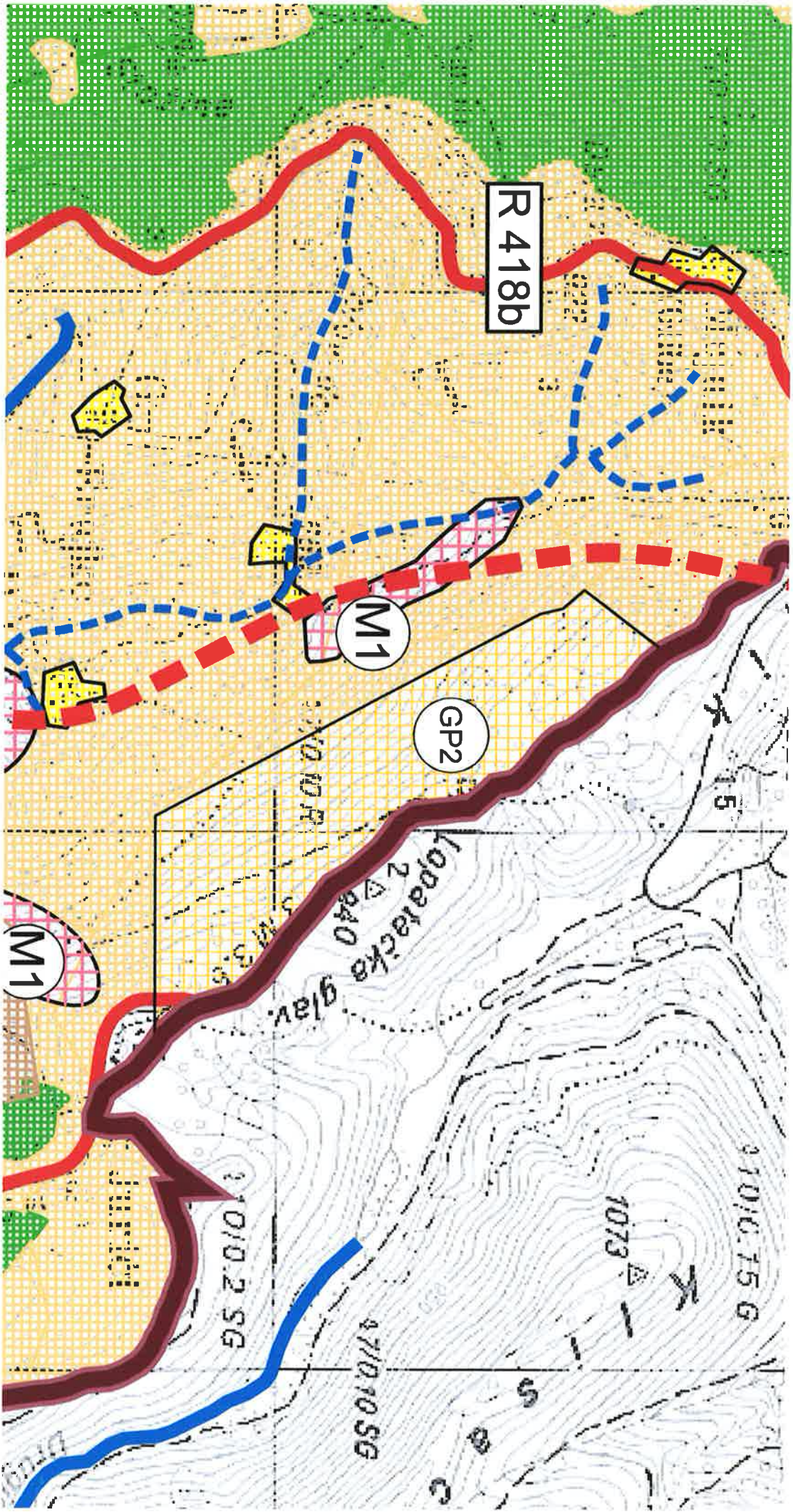
Za nove vikend objekte maksimalne katnosti P+1 udaljenost od postojećeg odnosno planiranog objekta mora biti najmanje 9 m.

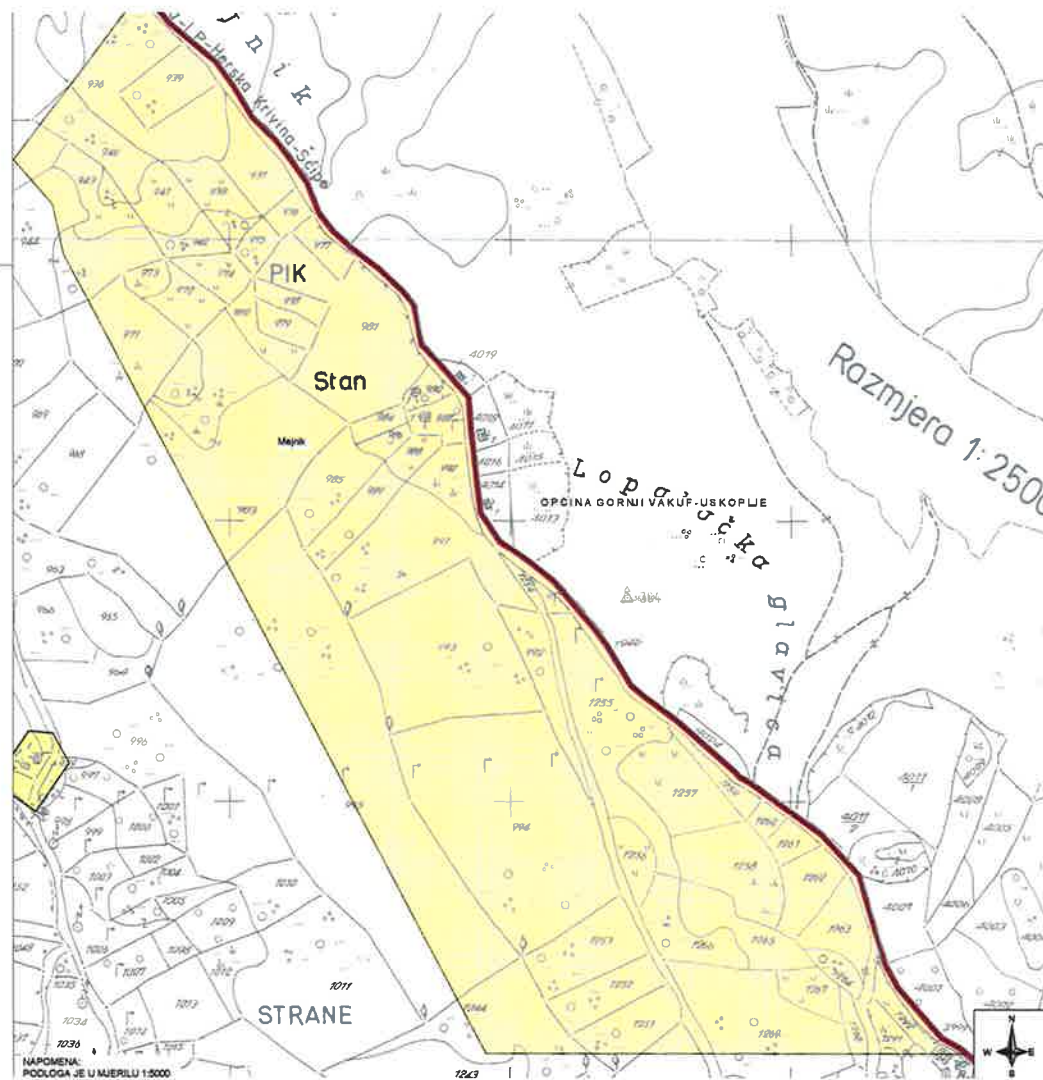
Pod postojećim objektima smatraju se izgrađeni objekti bez obzira na njihovu namjenu. Udaljenost novih objekata od privremenih i pomoćnih objekata može biti manje od predviđenih udaljenosti, ali ne manje od 3 m.

Članak 35.

Oblik, veličinu i izgrađenost građevinske parcele moraju biti takvi da osiguravaju higijenske i druge uvjete predviđene Planom za određenu vrstu objekata.

Maksimalna visina ovih objekata je podrum i dvije etaže, odnosno 8 metara.





GRANICE TERITORIJALNE I STATISTIČKE GRANICE

- GRANICA OPĆINE
- GRANICA KATASTARSKOPOSREDOVANJE
- GRANICA NASELJA

PROSTORI I POVRŠINE ZA RAZVOJ I UREĐENJE NASELJA

RAZVOJ I UREĐENJE POVRŠINA NASELJA

- NASELJE POVRREMNOG STANOVANJA

Radni tim:

potpis:

Odgovorni planer: dr.sc. Borislav Puljić, dipl.ing.arh.
Planer: Nada Komadina, ing.arh.
Danijela Mandić, dipl.ing.grad.
Majna Legentić, dipl.ing.grad.
Miroslav Todorović, dipl.ing.grad.
Martina Perićević, dipl.ing.arh.

Surednik: mr.sc. Ivan Antunović, dipl.ing.geol.
Miroslav Kozub, ing.grad.



eco-plan Mostar

Poduzetac za pratećno i urbanističko planiranje, projektiranje i konzalting
Mostar, dr. Ante Stanićeva 3
tel: ++387 80 387 400; fax: ++387 96 387 410
www.eco-plan.ba
e-mail: eco-plan@eco-plan.ba

Investitor/Naručilac:

OPĆINA PROZOR - RAMA

PROZOR - RAMA

BOŠNA I HERCEGOVINA

Plan:

PROSTORNI PLAN

PROZOR - RAMA

BOŠNA I HERCEGOVINA

Nivo plana:

Projekat br.:

Prostorni plan

208-08-09

Naziv priloge:

List br.:

GRAĐEVINSKO PODRUČJE NASELJA

31.

MEJNIK

Mjerilo:

Datum:

1:2 500

septembar 2013.

Direktor:

MP:

broj ugovora:

dr.sc. Borislav Puljić, dipl.ing.arh.

208-08-09

Bosna i Hercegovina
Federacija Bosne i Hercegovine
Hercegovačko-Neretvanska županija
OPĆINA PROZOR-RAMA

**Služba za prostorno uređenje, komunalne djelatnosti,
imovinsko pravne poslove i katastar nekretnina**

Prozor-Rama, Kralja Tomislava bb. tel./fax: +387 36 771 910; 771 342; e-mail;prostorno@prozor-rama.org

Dana, 08.05.2019. god.

Broj:01/1-.....,-...../18

„ECOPLAN“

88000 MOSTAR

Predmet : Dopis

Poštovani,

Temeljem javne rasprave povodom izmjene prostornog plana Općina Prozor- Rama želimo Vas izvijestiti za potrebom izmjene još dva članka u tekstualnom dijelu,

u odluci iz nacрта dodati slijedeće izmjene

Članak 6.

U Članku 14. stavak 2. se mijenja i glasi:

2. Na širem urbanom području Prozora kao i na područjima ostalih naselja površine građevinske parcele trebaju biti 500 do 1000 m², a iznimno može biti i manja ako na njoj nema gospodarskih objekata, a od 700 do 1200 m² ako su na njoj smješteni i pripadajući gospodarski objekti.

Članak 7.

Turističku zonu Jaklića staje i Brišće koji su turistička zona T1 prenamjeniti u turističku zonu T2, s tim da se zona Jaklića staje proširi kao na skici.

GP2 Mejnik prenamjeniti u GP –izgrađeni dio građevinskog područja.

S poštovanjem!

Prilozi:

1. ispravljene karte

Dostaviti:

-naslovu

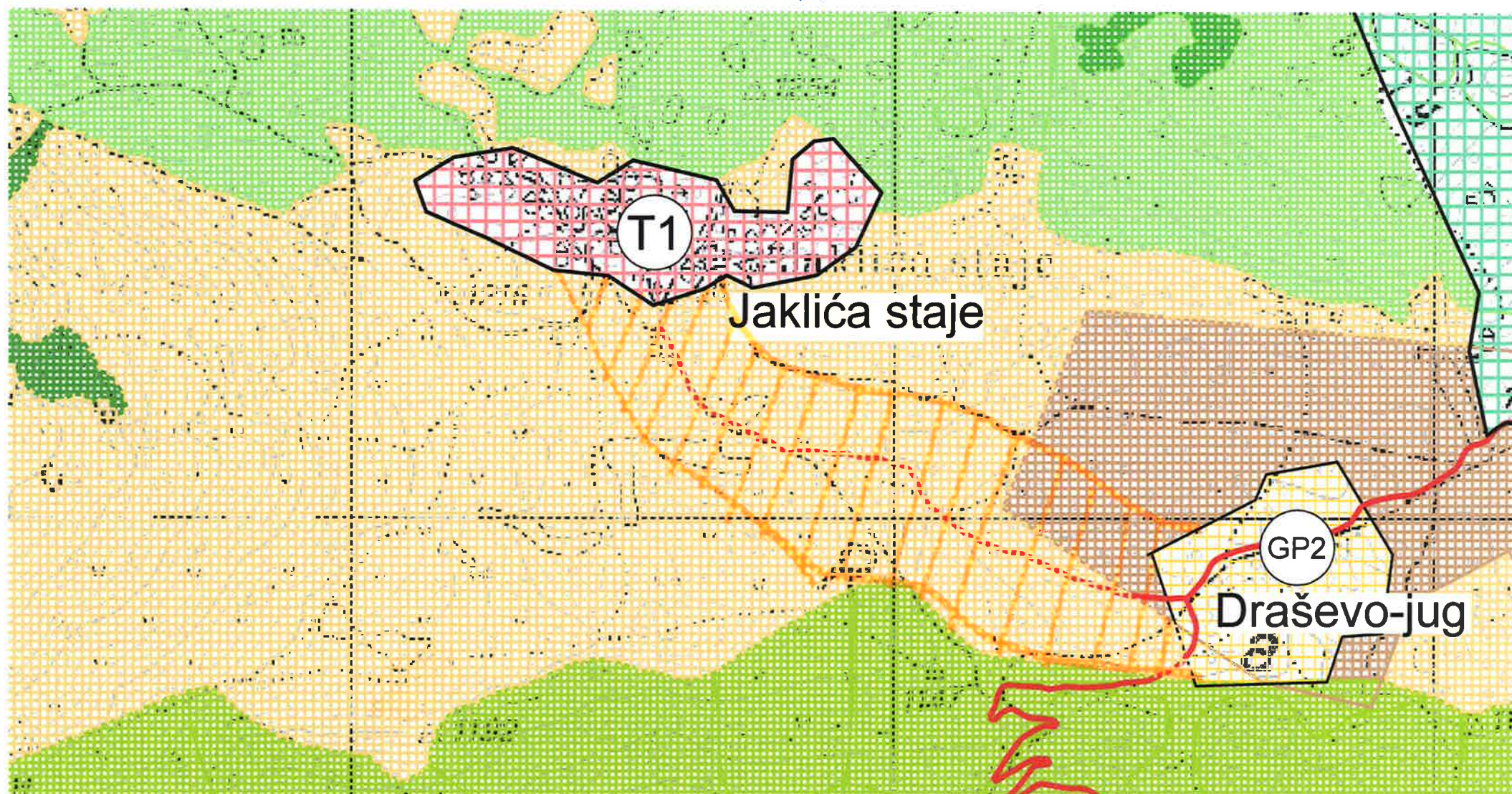
-dosjeu

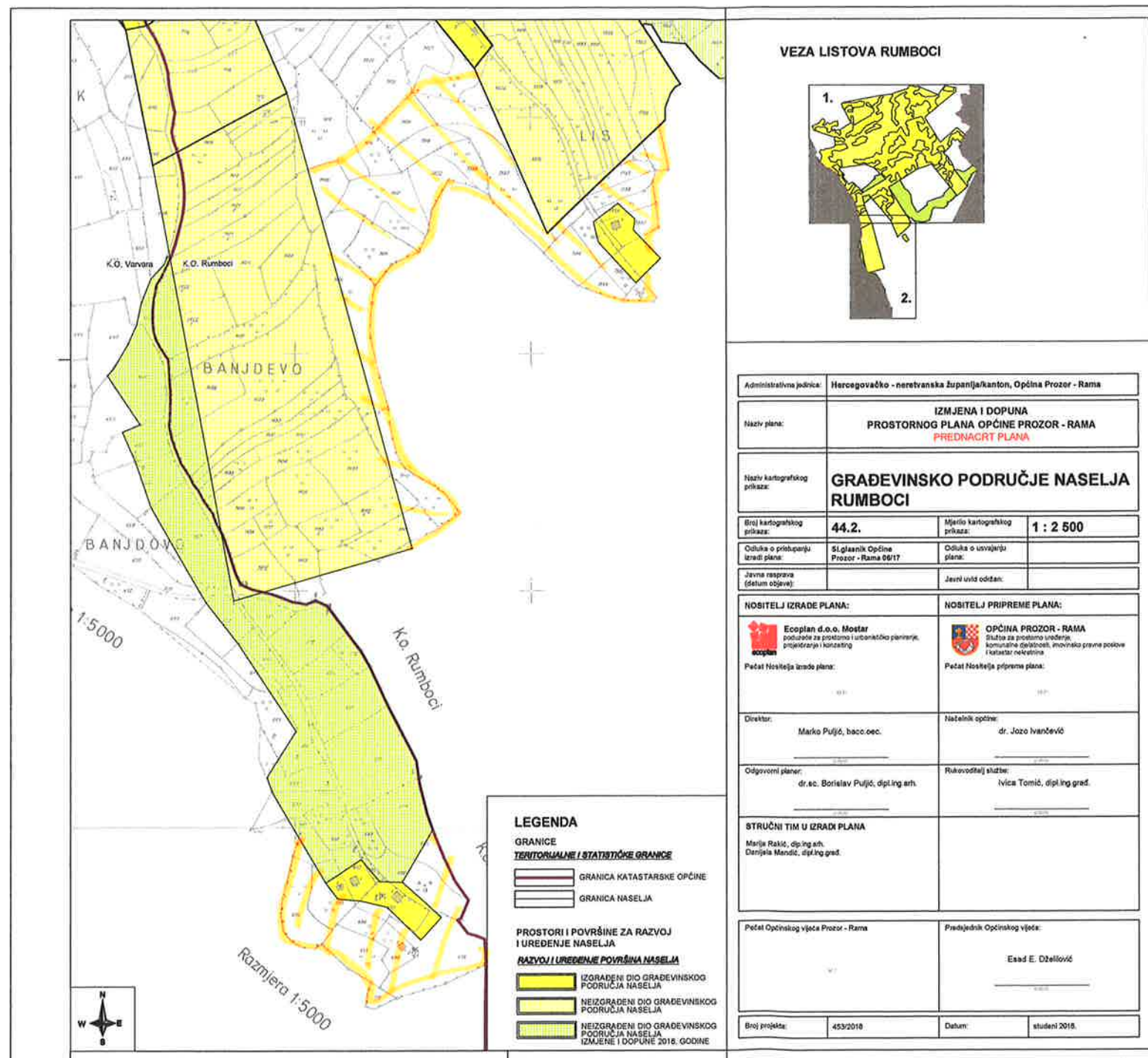


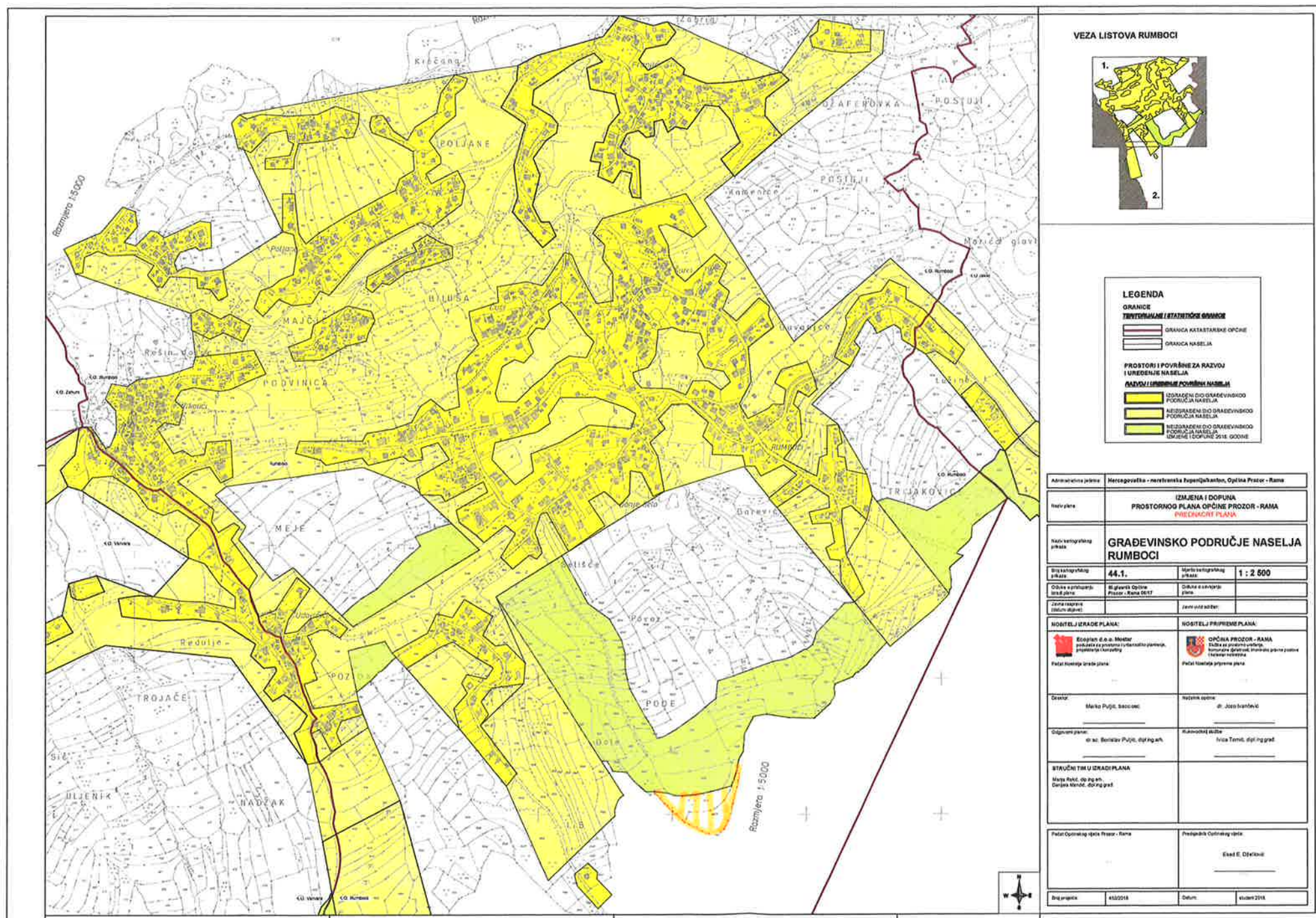
ecoplan d.o.o. Mostar
odgovorno za prostorno i urbanističko planiranje
projektiranje, studije i konzalting

Primljeno	10.5.2019.
Knjiga KU ^F -a	R.I. KU ^F
Mjesto troška	1-181-453/19

T2
T1 → T2







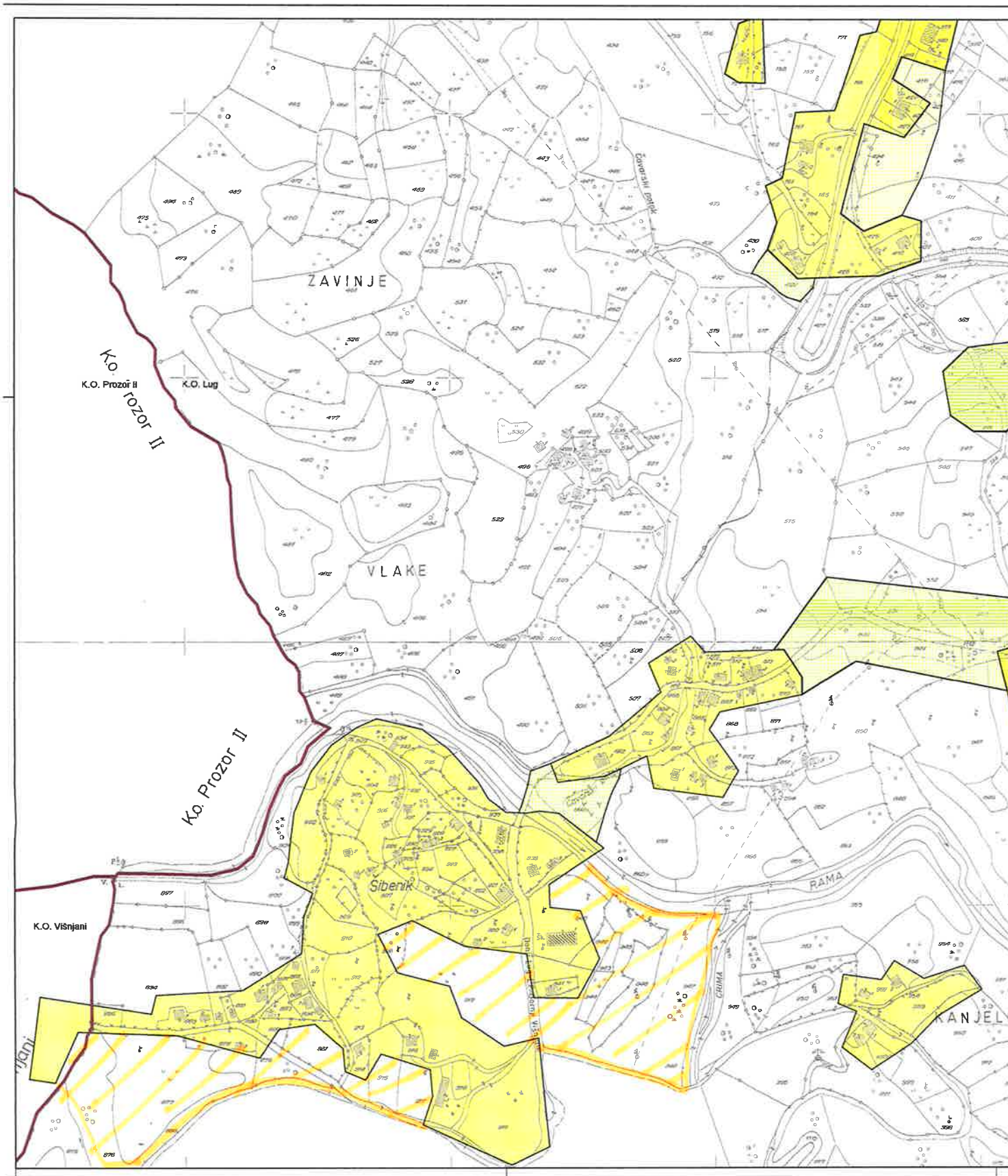
VEZA LISTOVA RUMBOCI



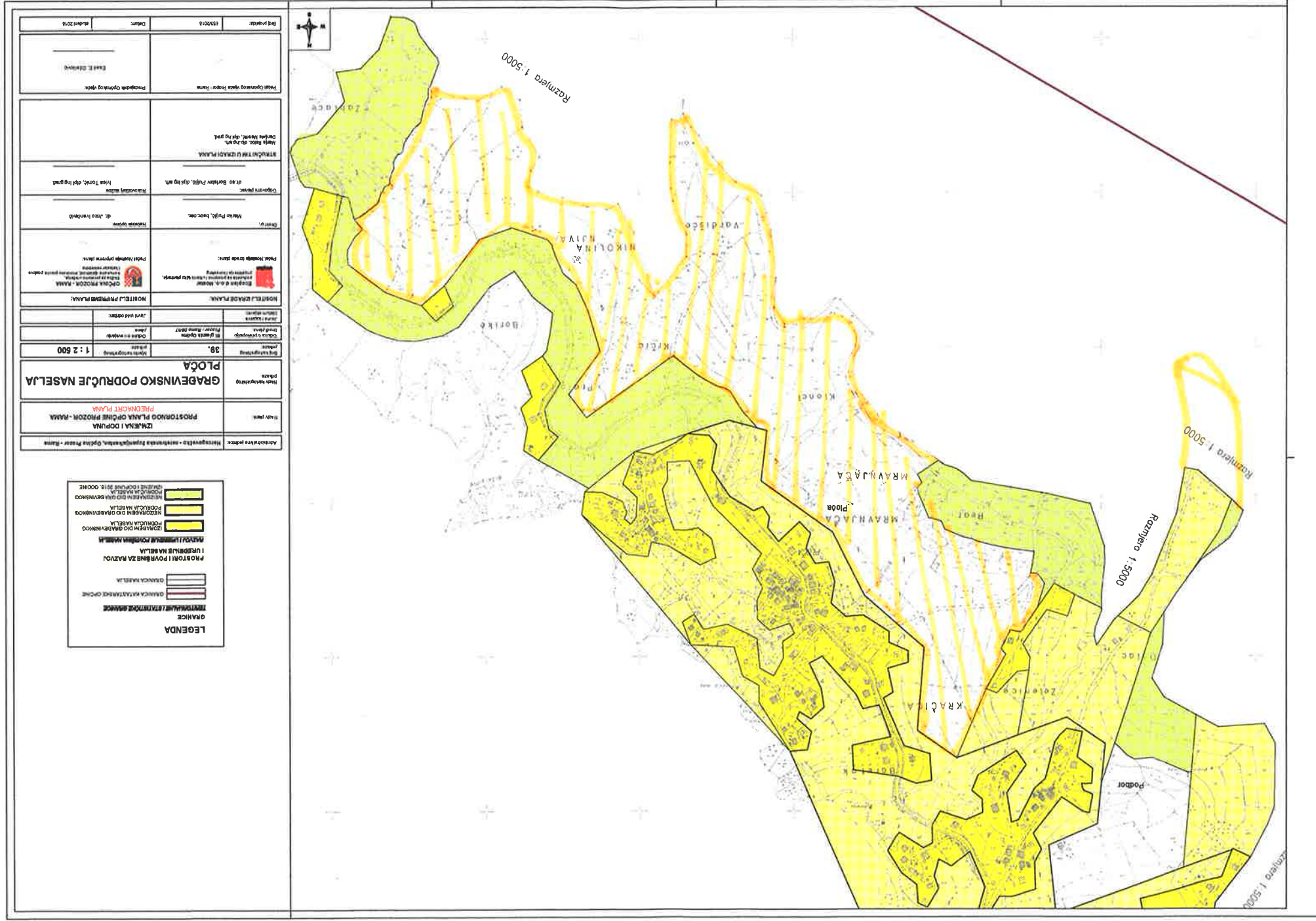
LEGENDA

GRANICE	
TERITORIJALNE I STATISTIČKE GRANICE	
	GRANICA KATASTRALNE OPĆINE
	GRANICA NASELJA
PROSTORI I POVRŠINE ZA RAZVOJ I UREĐENJE NASELJA	
RAZVOJ I UREĐENJE POVRŠINE NASELJA	
	IZDVAŽENJE IZ OBLASTI GRAĐEVINSKOG PODRUČJA NASELJA
	NEIZDVAŽENJE IZ OBLASTI GRAĐEVINSKOG PODRUČJA NASELJA
	NEIZDVAŽENJE IZ OBLASTI GRAĐEVINSKOG PODRUČJA NASELJA

Administrativna jedinica: Hercegovina - neretvanska županija, Općina Prozor - Rama	
Naziv plana: IZMJENA I DOPUNA PROSTORNOG PLANA OPĆINE PROZOR - RAMA PREDLOŽAK PLANA	
Naziv veštačkog plana: GRAĐEVINSKO PODRUČJE NASELJA RUMBOCI	
Broj veštačkog plana: 44.1.	Skala veštačkog plana: 1 : 2 500
Opisna i projektna jedinica: Općina Prozor - Rama (557)	Opisna i projektna jedinica: Općina Prozor - Rama
Ime i prezime (ili ime i prezime): Marko Pujić, sociolog	Ime i prezime (ili ime i prezime): dr. Jozo Ivančić
NOSTELJ IZRADE PLANA: IZMJENA I DOPUNA PROSTORNOG PLANA OPĆINE PROZOR - RAMA	
NOSTELJ PRIPREME PLANA: OPĆINA PROZOR - RAMA	
Odgovorni planar: dr. sc. Borislav Pujić, dipl.ing.arh.	
Odgovorni planar: dr. sc. Borislav Pujić, dipl.ing.arh.	
STAVUČNI TRU IZRADE PLANA: Marko Pujić, dipl.ing.arh.	
STAVUČNI TRU IZRADE PLANA: Marko Pujić, dipl.ing.arh.	
Planar Općine Prozor - Rama: Marko Pujić, sociolog	
Planar Općine Prozor - Rama: Marko Pujić, sociolog	
Datum: 15.05.2018.	



100



daniela.mandic@ecoplan.ba

Pošiljatelj: Mile Markešić <mile.markesic@prozor-rama.org>
Poslano: 7. lipnja 2019. 10:19
Prima: Danijela Mandić
Predmet: Fwd: Fwd: IZMJENA PROSTORNOG PLANA
Privici: DOPIS.doc; ZA OPĆINU.kmz

----- Proslijedena poruka -----

Naslov:Fwd: IZMJENA PROSTORNOG PLANA

Datum:Thu, 06 Jun 2019 14:36:58 +0200

Šalje:prostorno <prostorno@prozor-rama.org>

Prima:Mile Markesic <mile.markesic@gmail.com>, mile.markesic@prozor-rama.org

Poslano s pametnog telefona Samsung Galaxy.

----- Izvorna poruka -----

Šalje: Katarina Ilićić <katarina.ilicic@ephzhh.ba>

Datum: 06. 06. 2019. 14:24 (GMT+01:00)

To: prostorno@prozor-rama.org

Predmet: IZMJENA PROSTORNOG PLANA

LP

Općina Prozor-Rama

Ured za graditeljstvo

n/r Pomoćnika načelnika

Ivica Tomić

Dipl ing građ.

Organizacijska jedinica:

Distribucija električne energije

DP Jug

Pogon Mostar

Poslovnica; Elektro-Rama

Kralja Tomislava bb. Prozor

Telefon: 00387 36 771 973

Faks: 00387 36 771 979

Vaš znak:

Naš znak: III-1-M-3-454 /19

Nadnevak; Prozor, 06.06.2019. God.

Predmet; Izmjene prostornog plana;

Poštovani!

Kako je izmjena prostornog plana u tijeku molimo Vas da ucrtate novoizgrađene i planirane kablovske trase DV 10/20 kV, kao i novo planirane TS 10(20)/0,4 kV .

S poštovanjem!

Prilog ; Skica izgrađenih i planiranih trasa

Dostaviti;

- Naslovu
- A/a

Rukovoditelj poslovnice

Ivo Markešić

Dipl. el. ing.

danijela.mandic@ecoplan.ba

Pošiljatelj: Mile Markešić <mile.markesic@prozor-rama.org>
Poslano: 7. lipnja 2019. 12:36
Prima: Danijela Mandić
Predmet: IZMJENA LJUBUNCI
Privici: LJUBUNCI.pdf

Danijela,

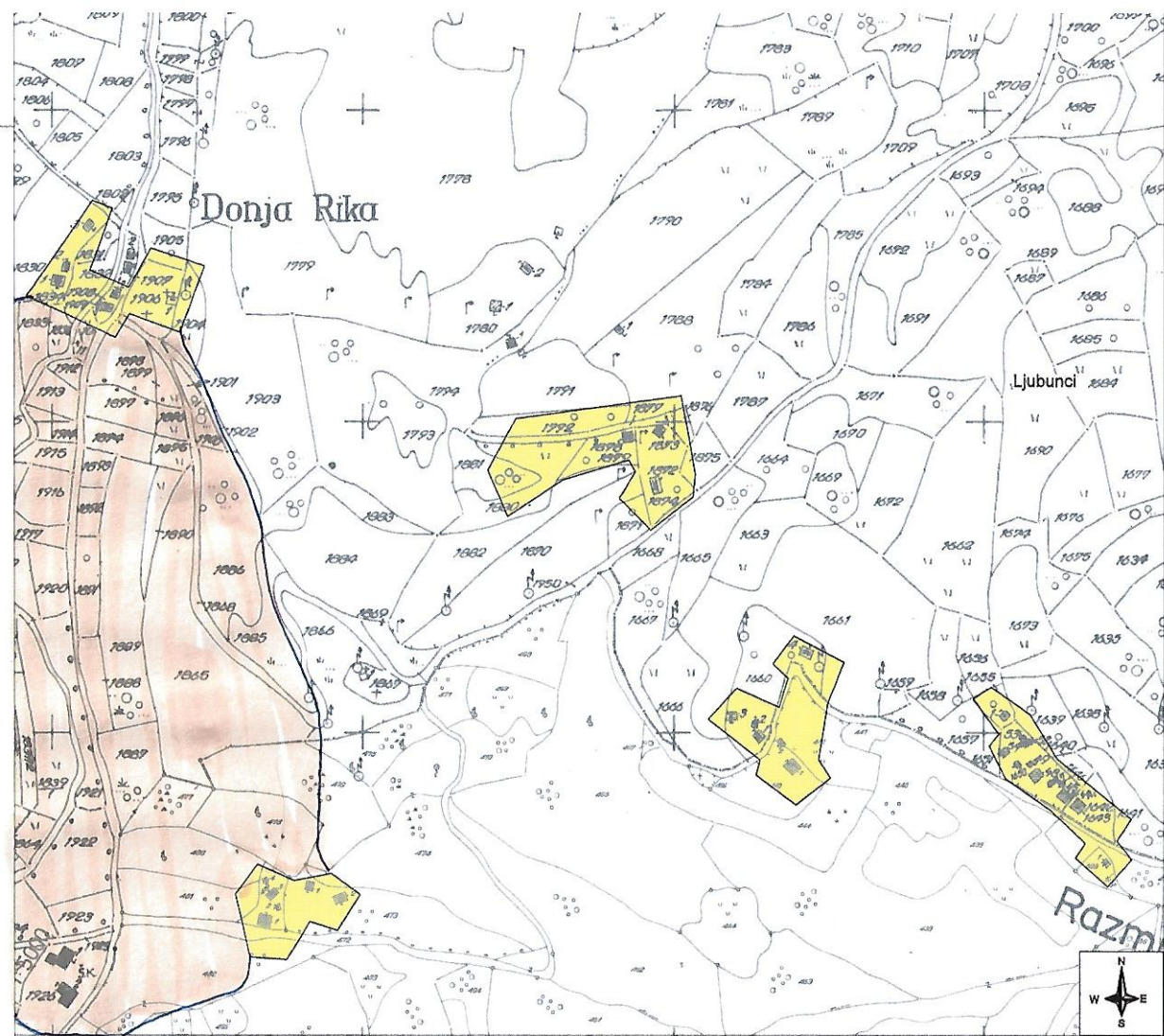
Evo još jedna izmjena, molim te ubaci je nekako.

S poštovanjem

Lp

Mile Markešić

Općina Prozor-Rama



danijela.mandic@ecoplan.ba

Pošiljatelj: Ivica Tomić <prostorno@prozor-rama.org>
Poslano: 18. lipnja 2019. 9:03
Prima: danijela.mandic@ecoplan.ba
Predmet: menjik
Privici: menjik.pdf; prostorno.vcf

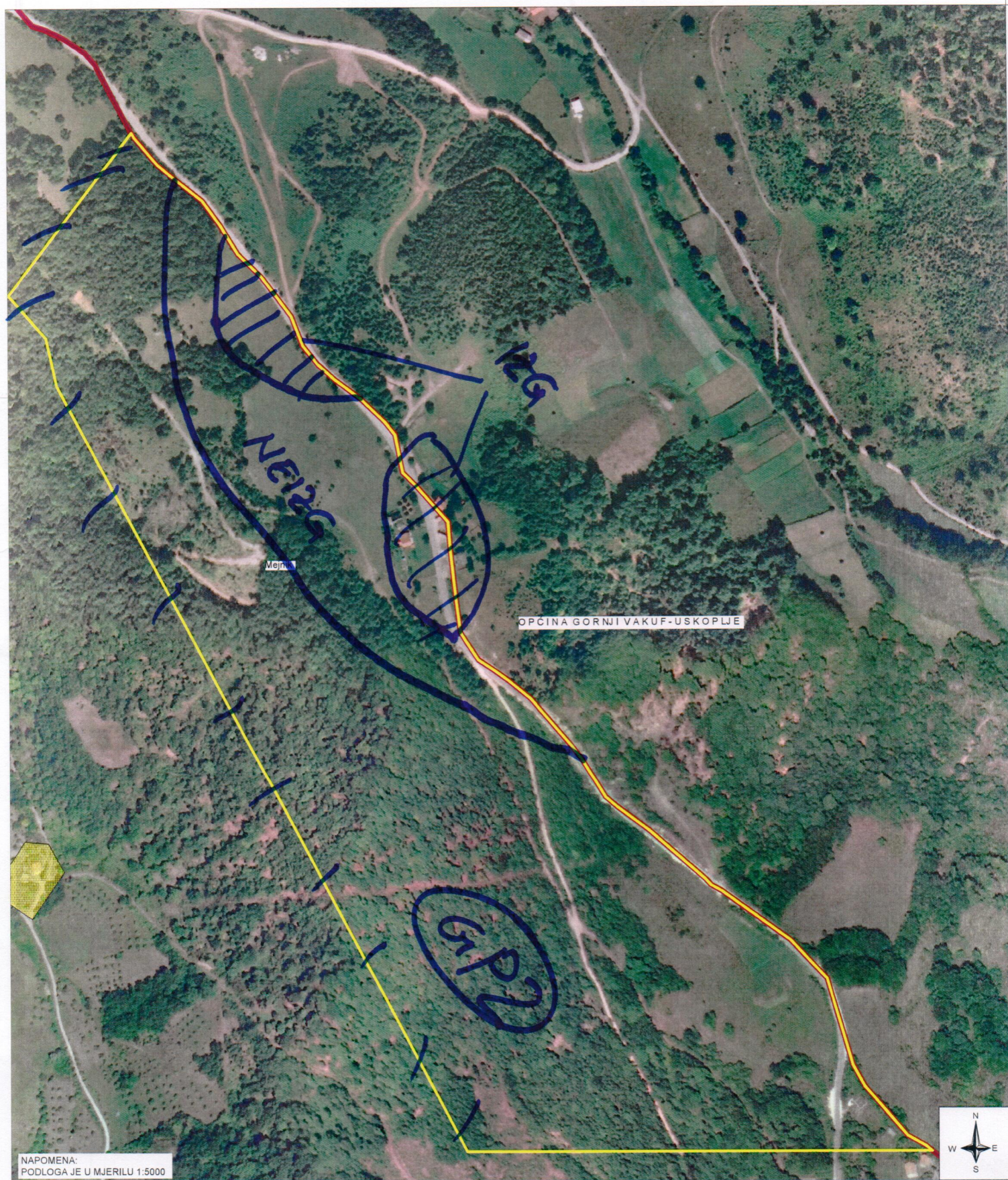
U prilogu

--

Ivica Tomić, dipl.ing.građ.
Rukovoditelj službe za prostorno uređenje,
komunalne djelatnosti, imovinsko-pravne poslove
i katastar nekretnina
Šef PIT-a

OPĆINA PROZOR-RAMA
Kralja Tomislava bb

mob: 063/280-835
tel: 036/771-916



NAPOMENA:
PODLOGA JE U MJERILU 1:5000

danijela.mandic@ecoplan.ba

Pošiljatelj: danijela.mandic@ecoplan.ba
Poslano: 18. lipnja 2019. 10:42
Prima: 'Ivica Tomić'
Predmet: RE: menjik
Privici: mejnik_prijedlog.pdf

Ucrtano prema prijedlogu.

Lp

Danijela

From: Ivica Tomić <prostorno@prozor-rama.org>
Sent: Tuesday, June 18, 2019 9:03 AM
To: danijela.mandic@ecoplan.ba
Subject: menjik

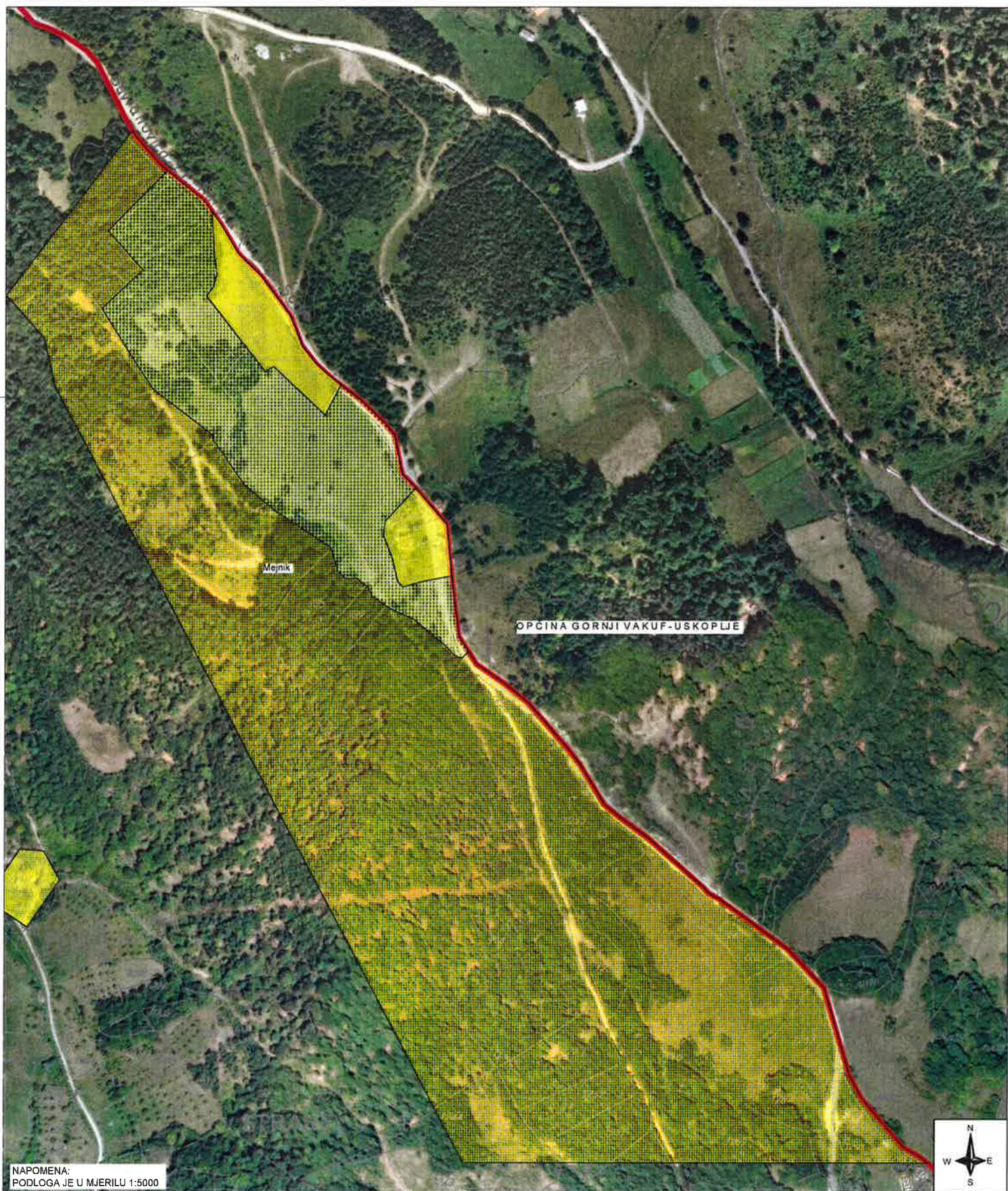
U prilogu

--

Ivica Tomić, dipl.ing.građ.
Rukovoditelj službe za prostorno uređenje,
komunalne djelatnosti, imovinsko-pravne poslove
i katastar nekretnina
Šef PIT-a

OPĆINA PROZOR-RAMA
Kralja Tomislava bb

mob: 063/280-835
tel: 036/771-916



Općina Prozor-Rama

Služba za prostorno uređenje, komunalne djelatnosti,
imovinsko pravne poslove i katastar nekretnina
Ul. kralja Tomislava bb
88440 Prozor

Predmet: 453 - Odgovor na primjedbe na Nacrt

Poštovani,

Vašim dopisom od 08.05.2019. godine dostavili ste primjedbe i sugestije na nacrt Izmjene i dopune Prostornog plana općine Prozor – Rama.

Nositelj izrade plana je usvojio sljedeće primjedbe:

- U Odluci o provođenju Izmjena i dopuna PPO Prozor-Rama dodane su izmjene u člancima 6. i 7. Odluke o provođenju Prostornog plana Općine Prozor-Rama, kako je dopisom naznačeno;
- Temeljem izmjene u članku 7. gore navedene Odluke, na svim grafičkim prilogima u mjerilu 1:25 000 se zona T1 Jaklića staje proširuje i mijenja u T2. Ova izmjena je evidentirana i u tekstualnom dijelu Plana;
- Zahtjev za proširenjem GP naselja Ljubunci - ova izmjena je evidentirana i u tekstualnom dijelu Plana;
- Novoizgrađene i planirane kablovske trase DV 10/20 kV, te planirana TS 10(20)/0,4 kV, prema dostavljenim georeferenciranim podacima.

Za sljedeće zahtjeve molimo Vaš stav, sukladno članku 8. stav 6. Uredbe o jedinstvenoj metodologiji za izradu planskih dokumenata (*Sl. novine Federacije BiH, br. 63/04, 50/07*):

1. Zahtjev za proširenje GP naselja Rumboci i Ploča - uvidom u kartografski prikaz br. 6. Uvjeti korištenja i zaštite prostora u mjerilu 1:25 000 aktualnog Prostornog plana općine Prozor – Rama, razvidno je da se dijelovi predviđenog proširenja naselja Rumboci i Ploča nalaze na području koje je označeno kao „aktivno ili moguće klizište ili odron“.
2. Zahtjev za proširenje GP naselja Rumboci i Ploča - uvidom u kartografski prikaz br. 1. Osnovni koncept namjene i korištenja prostora u mjerilu 1:25 000 aktualnog Prostornog plana općine Prozor – Rama, razvidno je da je dio predviđenog proširenja naselja Lug jednim dijelom u koliziji sa zonom koja je označena kao planirana „površina za iskorištavanje mineralnih sirovina“.


3. Primjedba tvrtke *Gradinvent d.o.o., poslovna jedinica „Alpina Rama“* o gradnji pomoćnih i privrednih objekata za proizvodnju kozjeg sira u TZ Rumboci, a koju ste dostavili uz ostale spomenute primjedbe, je odbačena jer su navedeni sadržaji u suprotnosti sa sadržajima predviđenima u zoni turističke namjene.

Molimo Vaš stav kako bismo mogli kompletirati i isporučiti prijedlog Izmjene i dopune Prostornog plana.

S poštovanjem,

 Poduzeće za prostorno
i urbanističko planiranje,
projektiranje i konzalting
ecoplan

direktor


Marko Puljić, univ. bacc. oec.

Bosna i Hercegovina
Federacija Bosne i Hercegovine
Hercegovačko-Neretvanska županija
OPĆINA PROZOR-RAMA

**Služba za prostorno uređenje, komunalne djelatnosti,
imovinsko pravne poslove i katastar nekretnina**

Prozor-Rama, Kralja Tomislava bb. tel./fax: +387 36 771 910; 771 342; e-mail;prostorno@prozor-rama.org

Dana, 21.06.2018. god.

„ECOPLAN“

88000 MOSTAR

Predmet : Odgovor na vaš dopis broj: I-205-453/19 od 19.06.2019.

Poštovani,

U vašem dopisu tražite naš stav vezano za tri zahtjeva i to:

1. Zahtjev za proširenje GP naselja Rumboci i Ploča
naš stav je da, ukoliko je neki dio označen kao klizište ili odron da na taj dio ne širite GP naselja.
2. Zahtjev za proširenje GP naselja Lug
naš stav je da, ukoliko je dio označen kao površina za iskorištavanje mineralnih sirovina da na taj dio ne širite GP naselja.
3. Sa odbacivanjem primjedbi tvrtke Gradinvest d.o.o.se slažemo.

S poštovanjem!

Dostaviti:

-naslovu

-dosjeu



NOSIOCI PRIJEDLOGA

Na temelju članka 44. Zakona o prostornom uređenju („Narodne novine HNŽ“, broj: 4/04) i članka 19. Statuta općine Prozor /Rama – Prečišćeni tekst („Službeni glasnik općine Prozor- Rama“, broj: 3/01), Općinsko vijeće Prozor – Rama na sjednici održanoj dana 15.7.2019. godine, **donijelo je**

O D L U K U

O DONOŠENJU I PROVOĐENJU IZMJENE I DOPUNE PROSTORNOG PLANA OPĆINE PROZOR-RAMA

Članak 1.

Usvaja se Izmjena i dopuna Prostornog plana općine Prozor – Rama za period od 2010 do 2020 godine (u daljnjem tekstu: Plan)

Članak 2.

Plan se sastoji od tekstualnog i grafičkog dijela koji čine sastavni dio ove Odluke.

Prijedlog izmjene i dopune Prostornog plana, odnosi se na potrebu za detaljnijim grafičkim i tekstualnim definicijama uporabe prostora za izgradnju svih vrsta objekata.

Tekstualni dio plana sadrži:

Knjiga 1. Tekstualni dio

Knjiga 3. Odluka o provođenju plana

Grafički dio plana prezentira se na odgovarajućem broju tematskih karata i sadrži:

Knjiga 2.

I KAFTOGRAFSKI PRIKAZI M1:25 000

1. Osnovni koncept namjene i korištenja prostora
2. Promet
3. Vode, vodne površine i vodno gospodarstvo
4. Komunalna infrastruktura (vodovod, kanalizacija, deponije, groblja)
5. Energetika i telekomunikacije
6. Uvjeti korištenja i zaštite prostora
7. Sintezni prikaz korištenja prostora

II POVRŠINE ZA UREĐENJE NASELJA M 1:2 500

Članak 3.

Odluka stupa na snagu danom donošenja i objaviti će se u „Službenom glasniku Općine Prozor-Rama“.

PREDSJEDNIK
Esad E. Dželilović

Bosna i Hercegovina
Federacija Bosne i Hercegovine
Hercegovačko-neretvanski kanton/županija
OPĆINA PROZOR-RAMA
OPĆINSKO VIJEĆE
Broj: 01-06-2083/19
Prozor: 15.7.2019.g.

