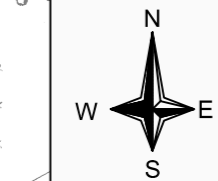




Razmjera 1:5000








**LEGENDA**

**GRANICE**  
*TERITORIJALNE I STATISTIČKE GRANICE*

-  GRANICA KATASTARSKE OPĆINE
-  GRANICA NASELJA

**PROSTORI I POVRŠINE ZA RAZVOJ I UREĐENJE NASELJA**  
*RAZVOJ I UREĐENJE POVRŠINA NASELJA*

-  IZGRAĐENI DIO GRAĐEVINSKOG PODRUČJA NASELJA
-  NEIZGRAĐENI DIO GRAĐEVINSKOG PODRUČJA NASELJA IZMJENE I DOPUNE 2018. GODINE
-  NEIZGRAĐENI DIO GRAĐEVINSKOG PODRUČJA NASELJA IZMJENE I DOPUNE 2023. GODINE

Administrativna jedinica:	Hercegovačko - neretvanska županija/kanton, Općina Prozor - Rama		
Naziv plana:	IZMJENA I DOPUNA PROSTORNOG PLANA OPĆINE PROZOR - RAMA		
Naziv kartografskog prikaza:	GRAĐEVINSKO PODRUČJE NASELJA DRUŽINOVIĆI		
Broj kartografskog prikaza:	8.	Mjerilo kartografskog prikaza:	1 : 2 500
Odluka o pristupanju izradi plana:	Odluka br. 01-04-864/23	Odluka o usvajanju nacrtu plana:	Odluka br. 01-04-1145/25
Javna rasprava (datum objave):	18.12.2023.	Javni uvid održan:	25.01.2024.
<b>NOSITELJ IZRADJE PLANA:</b>		<b>NOSITELJ PRIPREME PLANA:</b>	
 <b>Ecoplan d.o.o. Mostar</b> poduzeće za prostorno i urbanističko planiranje, projektiranje i konzalting M.P.		 <b>OPĆINA PROZOR - RAMA</b> Služba za prostorno uređenje, komunalne djelatnosti, imovinsko pravne poslove i katastar nekretnina M.P.	
Pečat Nositelja izrade plana:		Pečat Nositelja pripreme plana:	
Direktor:	Marko Puljić, bacc.oec.	Načelnik općine:	dr. Jozo Ivančević
Odgovorni planer:	dr.sc. Borislav Puljić, dipl.ing.arh.	Rukovoditelj službe:	Ivica Tomić, dipl.ing.građ.
<b>STRUČNI TIM U IZRADI PLANA</b>			
Marija Rakić, dip.ing.arh. Danijela Mandić, dipl.ing.građ.		Predsjednik Općinskog vijeća: Ibro Plečić	
Broj projekta:	591/2023	Datum:	travanj 2025.