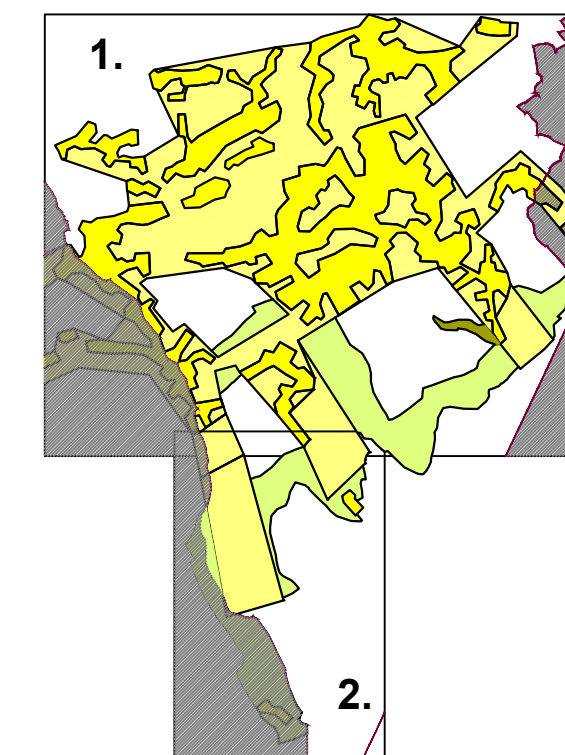




VEZA LISTOVA RUMBOCI



LEGENDA




GRANICE

TERITORIJALNE I STATISTIČKE GRANICE

-  GRANICA KATASTARSKE OPĆINE
-  GRANICA NASELJA

PROSTORI I POVRŠINE ZA RAZVOJ I UREĐENJE NASELJA

RAZVOJ I UREĐENJE POVRŠINA NASELJA

-  IZGRAĐENI DIO GRAĐEVINSKOG PODRUČJA NASELJA
-  NEIZGRAĐENI DIO GRAĐEVINSKOG PODRUČJA NASELJA IZMJENE I DOPUNE 2018. GODINE
-  NEIZGRAĐENI DIO GRAĐEVINSKOG PODRUČJA NASELJA IZMJENE I DOPUNE 2023. GODINE

Administrativna jedinica: Hercegovacko - neretvanska županija/kanton, Općina Prozor - Rama

Naziv plana: **IZMJENA I DOPUNA
PROSTORNOG PLANA OPĆINE PROZOR - RAMA**


Naziv kartografskog prikaza: **GRAĐEVINSKO PODRUČJE NASELJA
RUMBOCI**

Broj kartografskog prikaza: **44.1.** Mjerilo kartografskog prikaza: **1 : 2 500**

Odluka o pristupanju izradi plana: Odluka br. 01-04-864/23 Odluka o usvajanju nacrtu plana: Odluka br. 01-04-1145/25


Javna rasprava (datum objave): 18.12.2023. Javni uvid održan: 25.01.2024.

NOSITELJ IZRADJE PLANA:

 **Ecoplan d.o.o. Mostar**
podružice za prostorno i urbanističko planiranje,
projektniranje i konzalting
ecoplan

Pečat Nositelja izrade plana:

NOSITELJ PRIPREME PLANA:

 **OPĆINA PROZOR - RAMA**
Služba za prostorno uređenje,
komunalne djelatnosti, imovinsko pravne poslove
i katastar nekretnina

Pečat Nositelja pripreme plana:

Direktor: Marko Puljić, bacc.oec.

Načelnik općine: dr. Jozo Ivančević

Odgovorni planer: dr.sc. Borislav Puljić, dipl.ing.arh.

Rukovoditelj službe: Ivica Tomić, dipl.ing.građ.

STRUČNI TIM U IZRADI PLANA

Marija Rakić, dip.ing.arh.
Danijela Mandić, dipl.ing.građ.

Pečat Općinskog vijeća Prozor - Rama

Predsjednik Općinskog vijeća:

Ibro Plečić

Broj projekta: 591/2023

Datum: travanj 2025.

