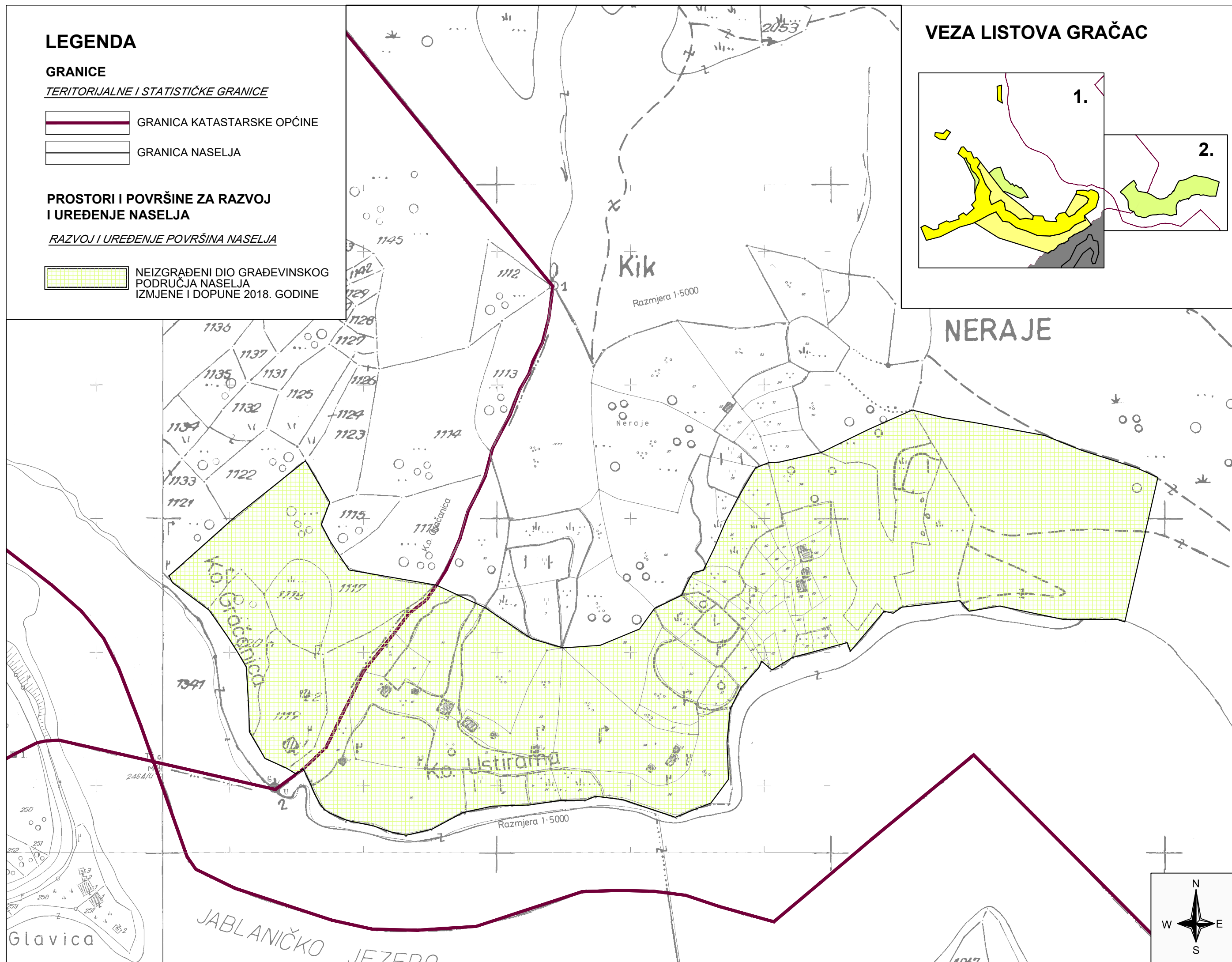




# NEIZGRAĐENI DIO GRAĐEVINSKOG PODRUČJA NASELJA IZMJENE I DOPUNE 2018. GODINE



Administrativna jedinica:	Hercegovačko - neretvanska županija/kanton, Općina Prozor - Rama		
Naziv plana:	<p style="text-align: center;"><b>IZMJENA I DOPUNA</b>  <b>PROSTORNOG PLANA OPĆINE PROZOR - RAMA</b>  <b>NACRT PLANA</b></p>		
Naziv kartografskog prikaza:	<p style="text-align: center;"><b>GRAĐEVINSKO PODRUČJE NASELJA</b>  <b>GRAČAC</b></p>		
Broj kartografskog prikaza:	<b>13.2.</b>	Mjerilo kartografskog prikaza:	<b>1 : 2 500</b>
Odluka o pristupanju izradi plana:	<b>Sl.glasnik Općine Prozor - Rama 06/17</b>	Odluka o usvajanju prednacrtu plana:	<b>Odluka br. 01-06-408/2019</b>
Javna rasprava (datum objave):		Javni uvid održan:	

<p><b>NOSITELJ IZRADE PLANA:</b></p> <div data-bbox="2376 684 2448 773">  </div> <p><b>Ecoplan d.o.o. Mostar</b>          poduzeće za prostorno i urbanističko planiranje,          projektiranje i konzalting</p> <p>Pečat Nositelja izrade plana:</p> <p>M.P.</p>	<p><b>NOSITELJ PRIPREME PLANA:</b></p> <div data-bbox="2872 691 2944 777">  </div> <p><b>OPĆINA PROZOR - RAMA</b>          Služba za prostorno uređenje,          komunalne djelatnosti, imovinsko pravne poslove          i katastar nekretnina</p> <p>Pečat Nositelja pripreme plana:</p> <p>M.P.</p>
<p>Direktor:</p> <p>Marko Puljić, bacc.oec.</p> <p>_____</p> <p>potpis</p>	<p>Načelnik općine:</p> <p>dr. Jozo Ivančević</p> <p>_____</p> <p>potpis</p>
<p>Odgovorni planer:</p> <p>dr.sc. Borislav Puljić, dipl.ing.arh.</p> <p>_____</p> <p>potpis</p>	<p>Rukovoditelj službe:</p> <p>Ivica Tomić, dipl.ing.građ.</p> <p>_____</p> <p>potpis</p>
<p><b>STRUČNI TIM U IZRADI PLANA</b></p> <p>Marija Rakić, dip.ing.arh.          Danijela Mandić, dipl.ing.građ.</p>	

Pečat Općinskog vijeća Prozor - Rama		Predsjednik Općinskog vijeća:  Esad E. Dželić  _____ potpis	
Broj projekta:	453/2018	Datum:	ožujak 2019.