


LEGENDA

GRANICE

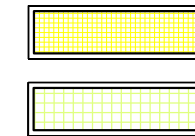
TERITORIJALNE I STATISTIČKE GRANICE



GRANICA NASELJA



PROSTORI I POVRŠINE ZA RAZVOJ I UREĐENJE NASELJA

RAZVOJ I UREĐENJE POVRŠINA NASELJA



IZGRAĐENI DIO GRAĐEVINSKOG
PODRUČJA NASELJA

NEIZGRAĐENI DIO GRAĐEVINSKOG
PODRUČJA NASELJA
IZMJENE I DOPUNE 2018. GODINE

Administrativna jedinica:	Hercegovačko - neretvanska županija/kanton, Općina Prozor - Rama		
Naziv plana:	IZMJENA I DOPUNA PROSTORNOG PLANA OPĆINE PROZOR - RAMA NACRT PLANA		
Naziv kartografskog prikaza:	GRAĐEVINSKO PODRUČJE NASELJA USTIRAMA		
Broj kartografskog prikaza:	50.	Mjerilo kartografskog prikaza:	1 : 2 500
Odluka o pristupanju izradi plana:	Sl.glasnik Općine Prozor - Rama 06/17	Odluka o usvajanju prednacrtu plana:	Odluka br. 01-06-408/2019
Javna rasprava (datum objave):		Javni uvid održan:	
NOSITELJ IZRADE PLANA:		NOSITELJ PRIPREME PLANA:	
<div><div>Ecoplan d.o.o. Mostar poduzeće za prostorno i urbanističko planiranje, projektiranje i konzalting</div></div> <div>Pečat Nositelja izrade plana:</div> <div>M.P.</div>		<div><div>OPĆINA PROZOR - RAMA Služba za prostorno uređenje, komunalne djelatnosti, imovinsko pravne poslove i katastar nekretnina</div></div> <div>Pečat Nositelja pripreme plana:</div> <div>M.P.</div>	
Direktor: <div>Marko Puljić, bacc.oec.</div> <div>_____</div> <div>potpis</div>		Načelnik općine: <div>dr. Jozo Ivančević</div> <div>_____</div> <div>potpis</div>	
Odgovorni planer: <div>dr.sc. Borislav Puljić, dipl.ing.arh.</div> <div>_____</div> <div>potpis</div>		Rukovoditelj službe: <div>Ivica Tomić, dipl.ing.građ.</div> <div>_____</div> <div>potpis</div>	
STRUČNI TIM U IZRADI PLANA <div>Marija Rakić, dip.ing.arh. Danijela Mandić, dipl.ing.građ.</div>			
Pečat Općinskog vijeća Prozor - Rama <div>M.P.</div>		Predsjednik Općinskog vijeća: <div>Esad E. Dželić</div> <div>_____</div> <div>potpis</div>	
Broj projekta:	453/2018	Datum:	ožujak 2019.