



LEGENDA


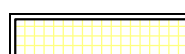


GRANICE

TERITORIJALNE I STATISTIČKE GRANICE

-  GRANICA KATASTARSKE OPĆINE
-  GRANICA NASELJA

PROSTORI I POVRŠINE ZA RAZVOJ I UREĐENJE NASELJA

RAZVOJ I UREĐENJE POVRŠINA NASELJA

-  IZGRAĐENI DIO GRAĐEVINSKOG
PODRUČJA NASELJA
-  NEIZGRAĐENI DIO GRAĐEVINSKOG
PODRUČJA NASELJA
-  NEIZGRAĐENI DIO GRAĐEVINSKOG
PODRUČJA NASELJA
IZMJENE I DOPUNE 2018. GODINE
-  NEIZGRAĐENI DIO GRAĐEVINSKOG
PODRUČJA NASELJA
IZMJENE I DOPUNE 2021. GODINE

Administrativna jedinica:	Hercegovačko - neretvanska županija/kanton, Općina Prozor - Rama		
Naziv plana:	IZMJENA I DOPUNA PROSTORNOG PLANA OPĆINE PROZOR - RAMA		
Naziv kartografskog prikaza:	GRAĐEVINSKO PODRUČJE NASELJA ŠĆIT		
Broj kartografskog prikaza:	47.	Mjerilo kartografskog prikaza:	1 : 2 500
Odluka o pristupanju izradi plana:	Odluka br. 01-04-657/21	Odluka o usvajanju plana:	Odluka br. 01-04-569/22
Javna rasprava (datum objave):	11.10.2021. godine	Javni uvid održan:	17.11.2021. godine
NOSITELJ IZRADE PLANA:		NOSITELJ PRIPREME PLANA:	
 Ecoplan d.o.o. Mostar poduzeće za prostorno i urbanističko planiranje, projektno i konzalting		 OPĆINA PROZOR - RAMA Služba za prostorno uređenje, komunalne djelatnosti, imovinsko pravne poslove i katastar nekretnosti	
Pečat Nositelja izrade plana:		Pečat Nositelja pripreme plana:	
M.P.		M.P.	
Direktor:		Načelnik općine:	
Marko Puljić, bacc.oec.		dr. Jozo Ivančević	
Odgovorni planer:		Rukovoditelj službe:	
dr.sc. Borislav Puljić, dipl.ing.arh.		Ivica Tomić, dipl.ing.grad.	
STRUČNI TIM U IZRADI PLANA			
Marija Rakić, dip.ing.arh. Danijela Mandić, dipl.ing.grad.			
Pečat Općinskog vijeća Prozor - Rama		Predsjednik Općinskog vijeća:	
M.P.		Ibro Plečić	
Broj projekta:		Datum:	
531/2021		veljača 2022.	