



LEGENDA




GRANICE

TERITORIJALNE I STATISTIČKE GRANICE

-  GRANICA KATASTARSKE OPĆINE
-  GRANICA NASELJA

PROSTORI I POVRŠINE ZA RAZVOJ I UREĐENJE NASELJA

RAZVOJ I UREĐENJE POVRŠINA NASELJA

-  IZGRAĐENI DIO GRAĐEVINSKOG PODRUČJA NASELJA
-  NEIZGRAĐENI DIO GRAĐEVINSKOG PODRUČJA NASELJA IZMJENE I DOPUNE 2018. GODINE
-  NEIZGRAĐENI DIO GRAĐEVINSKOG PODRUČJA NASELJA IZMJENE I DOPUNE 2023. GODINE

Administrativna jedinica: **Hercegovačko - neretvanska županija/kanton, Općina Prozor - Rama**

Naziv plana: **IZMJENA I DOPUNA PROSTORNOG PLANA OPĆINE PROZOR - RAMA**

Naziv kartografskog prikaza: **GRAĐEVINSKO PODRUČJE NASELJA ŠKROBUČANI**

Broj kartografskog prikaza: **45.** Mjerilo kartografskog prikaza: **1 : 2 500**

Odluka o pristupanju izradi plana: **Odluka br. 01-04-864/23** Odluka o usvajanju nacrtu plana: **Odluka br. 01-04-1145/25**

Javna rasprava (datum objave): **18.12.2023.** Javni uvid održan: **25.01.2024.**

NOSITELJ IZRADE PLANA:



Ecoplan d.o.o. Mostar
poduzeće za prostorno i urbanističko planiranje,
projektniranje i konzalting

Pečat Nositelja izrade plana:

M.P.

Direktor:

Marko Puljić, bacc.oec.

potpis

Odgovorni planer:

dr.sc. Borislav Puljić, dipl.ing.arh.

potpis

STRUČNI TIM U IZRADI PLANA

Marija Rakić, dip.ing.arh.
Daniela Mandić, dipl.ing.građ.

NOSITELJ PRIPREME PLANA:



OPĆINA PROZOR - RAMA
Služba za prostorno uređenje,
komunalne djelatnosti, imovinsko pravne poslove
i katastar nekretnina

Pečat Nositelja pripreme plana:

M.P.

Načelnik općine:

dr. Jozo Ivančević

potpis

Rukovoditelj službe:

Ivica Tomić, dipl.ing.građ.

potpis

Pečat Općinskog vijeća Prozor - Rama

M.P.

Predsjednik Općinskog vijeća:

Ibro Plečić

potpis

Broj projekta: **591/2023** Datum: **travanj 2025.**