


LEGENDA

- GRANICE  
TERITORIJALNE I STATISTIČKE GRANICE
- GRANICA OPĆINE
  - GRANICA KATASTARSKE OPĆINE
  - GRANICA NASELJA



- PROSTORI I POVRŠINE ZA RAZVOJ I UREĐENJE NASELJA  
RAZVOJ I UREĐENJE POVRŠINA NASELJA
- IZGRAĐENI DIO GRAĐEVINSKOG PODRUČJA NASELJA
  - NEIZGRAĐENI DIO GRAĐEVINSKOG PODRUČJA NASELJA IZMJENE I DOPUNE 2018. GODINE

Razmjera 1:5000

K.O. Gračanica OPĆINA JABLANICA



Administrativna jedinica:	Hercegovačko - neretvanska županija/kanton, Općina Prozor - Rama		
Naziv plana:	IZMJENA I DOPUNA PROSTORNOG PLANA OPĆINE PROZOR - RAMA NACRT PLANA		
Naziv kartografskog prikaza:	GRAĐEVINSKO PODRUČJE NASELJA HUDUTSKO		
Broj kartografskog prikaza:	18.	Mjerilo kartografskog prikaza:	1 : 2 500
Odluka o pristupanju izradi plana:	Sl.glasnik Općine Prozor - Rama 06/17	Odluka o usvajanju prednacrtu plana:	Odluka br. 01-06-408/2019
Javna rasprava (datum objave):		Javni uvid održan:	

NOSITELJ IZRADE PLANA:	NOSITELJ PRIPREME PLANA:
<div><div><b>Ecoplan d.o.o. Mostar</b> poduzeće za prostorno i urbanističko planiranje, projektiranje i konzalting</div></div> <p>Pečat Nositelja izrade plana:</p> <p>M.P.</p>	<div><div><b>OPĆINA PROZOR - RAMA</b> Služba za prostorno uređenje, komunalne djelatnosti, imovinsko pravne poslove i katastar nekretnina</div></div> <p>Pečat Nositelja pripreme plana:</p> <p>M.P.</p>
Direktor:  Marko Puljić, bacc.oec.  potpis	Načelnik općine:  dr. Jozo Ivančević  potpis
Odgovorni planer:  dr.sc. Borislav Puljić, dipl.ing.arh.  potpis	Rukovoditelj službe:  Ivica Tomić, dipl.ing.građ.  potpis
STRUČNI TIM U IZRADI PLANA  Marija Rakić, dip.ing.arh. Danijela Mandić, dipl.ing.građ.	

Pečat Općinskog vijeća Prozor - Rama		Predsjednik Općinskog vijeća:	
M.P.		Esad E. Dželilović	
		_____ potpis	
Broj projekta:	453/2018	Datum:	ožujak 2019.