



LEGENDA



GRANICE

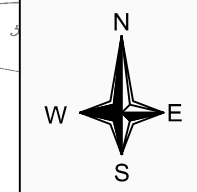
TERITORIJALNE I STATISTIČKE GRANICE

-  GRANICA KATASTARSKE OPĆINE
-  GRANICA NASELJA

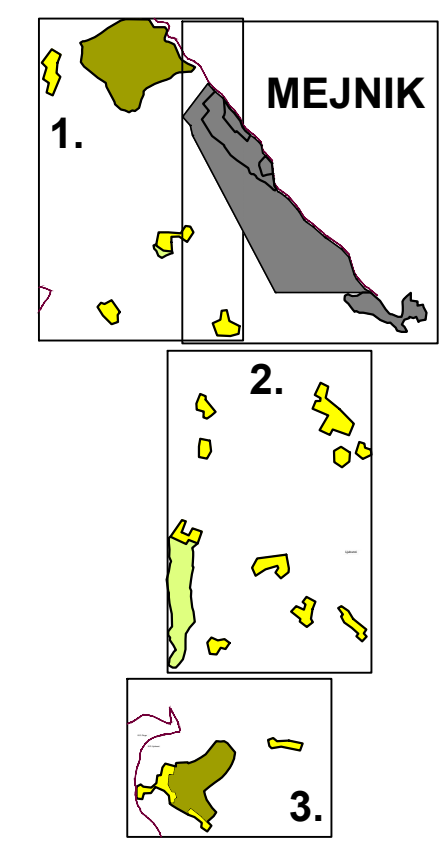
PROSTORI I POVRŠINE ZA RAZVOJ I UREĐENJE NASELJA



RAZVOJ I UREĐENJE POVRŠINA NASELJA

-  IZGRAĐENI DIO GRAĐEVINSKOG PODRUČJA NASELJA
-  NEIZGRAĐENI DIO GRAĐEVINSKOG PODRUČJA NASELJA IZMJENE I DOPUNE 2023. GODINE



VEZA LISTOVA LJUBUNCI



Administrativna jedinica:	Hercegovačko - neretvanska županija/kanton, Općina Prozor - Rama		
Naziv plana:	IZMJENA I DOPUNA PROSTORNOG PLANA OPĆINE PROZOR - RAMA		
Naziv kartografskog prikaza:	GRAĐEVINSKO PODRUČJE NASELJA LJUBUNCI		
Broj kartografskog prikaza:	29.3.	Mjerilo kartografskog prikaza:	1 : 2 500
Odluka o pristupanju izradi plana:	Odluka br. 01-04-864/23	Odluka o usvajanju plana:	Odluka br. 01-04-1145/25
Javna rasprava (datum objave):	18.12.2023.	Javni uvid održan:	25.01.2024.
NOSITELJ IZRADJE PLANA:		NOSITELJ PRIPREME PLANA:	
 Ecoplan d.o.o. Mostar poduzeće za prostorno i urbanističko planiranje, projektiranje i konzalting Pečat Nositelja izrade plana: _____ M.P.		 OPĆINA PROZOR - RAMA Služba za prostorno uređenje, komunalne djelatnosti, imovinsko pravne poslove i katastar nekretnina Pečat Nositelja pripreme plana: _____ M.P.	
Direktor: Marko Puljić, bacc.oec. _____ potpis		Načelnik općine: dr. Jozo Ivančević _____ potpis	
Odgovorni planer: dr.sc. Borislav Puljić, dipl.ing.arh. _____ potpis		Rukovoditelj službe: Ivica Tomić, dipl.ing.građ. _____ potpis	
STRUČNI TIM U IZRADI PLANA			
Marija Rakić, dip.ing.arh. Danijela Mandić, dipl.ing.građ.			
Pečat Općinskog vijeća Prozor - Rama _____ M.P.		Predsjednik Općinskog vijeća: Ibro Plečić _____ potpis	
Broj projekta:	591/2023	Datum:	travanj 2025.