



## LEGENDA



### GRANICE

*TERITORIJALNE I STATISTIČKE GRANICE*

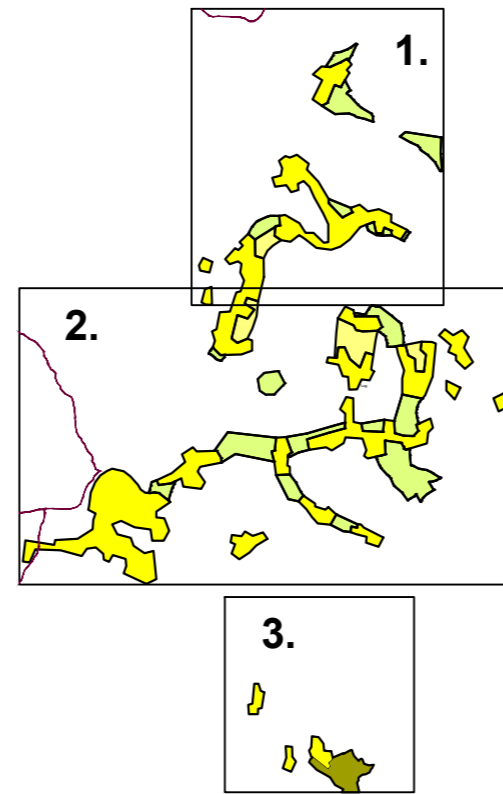
-  GRANICA KATASTARSKE OPĆINE
-  GRANICA NASELJA



### PROSTORI I POVRŠINE ZA RAZVOJ I UREĐENJE NASELJA

*RAZVOJ I UREĐENJE POVRŠINA NASELJA*

-  IZGRAĐENI DIO GRAĐEVINSKOG PODRUČJA NASELJA
-  NEIZGRAĐENI DIO GRAĐEVINSKOG PODRUČJA NASELJA IZMJENE I DOPUNE 2023. GODINE

## VEZA LISTOVA LUG



Administrativna jedinica:	Hercegovačko - neretvanska županija/kanton, Općina Prozor - Rama		
Naziv plana:	<b>IZMJENA I DOPUNA PROSTORNOG PLANA OPĆINE PROZOR - RAMA</b>		
Naziv kartografskog prikaza:	<b>GRAĐEVINSKO PODRUČJE NASELJA LUG</b>		
Broj kartografskog prikaza:	<b>28.3.</b>	Mjerilo kartografskog prikaza:	<b>1 : 2 500</b>
Odluka o pristupanju izradi plana:	Odluka br. 01-04-864/23	Odluka o usvajanju nacrtu plana:	Odluka br. 01-04-1145/25
Javna rasprava (datum objave):	18.12.2023.	Javni uvid održan:	25.01.2024.
<b>NOSITELJ IZRADE PLANA:</b>		<b>NOSITELJ PRIPREME PLANA:</b>	
 <b>Ecoplan d.o.o. Mostar</b> poduzeće za prostorno i urbanističko planiranje, projektiranje i konzalting Pečat Nositelja izrade plana: _____ M.P.		 <b>OPĆINA PROZOR - RAMA</b> Služba za prostorno uređenje, komunalne djelatnosti, imovinsko pravne poslove i katastar nekretnina Pečat Nositelja pripreme plana: _____ M.P.	
Direktor: Marko Puljić, bacc.oec. _____ potpis		Načelnik općine: dr. Jozo Ivančević _____ potpis	
Odgovorni planer: dr.sc. Borislav Puljić, dipl.ing.arh. _____ potpis		Rukovoditelj službe: Ivica Tomić, dipl.ing.građ. _____ potpis	
<b>STRUČNI TIM U IZRADI PLANA</b>			
Marija Rakić, dip.ing.arh. Danijela Mandić, dipl.ing.građ.			
Pečat Općinskog vijeća Prozor - Rama _____ M.P.		Predsjednik Općinskog vijeća: Ibro Plečić _____ potpis	
Broj projekta:	591/2023	Datum:	travanj 2025.

