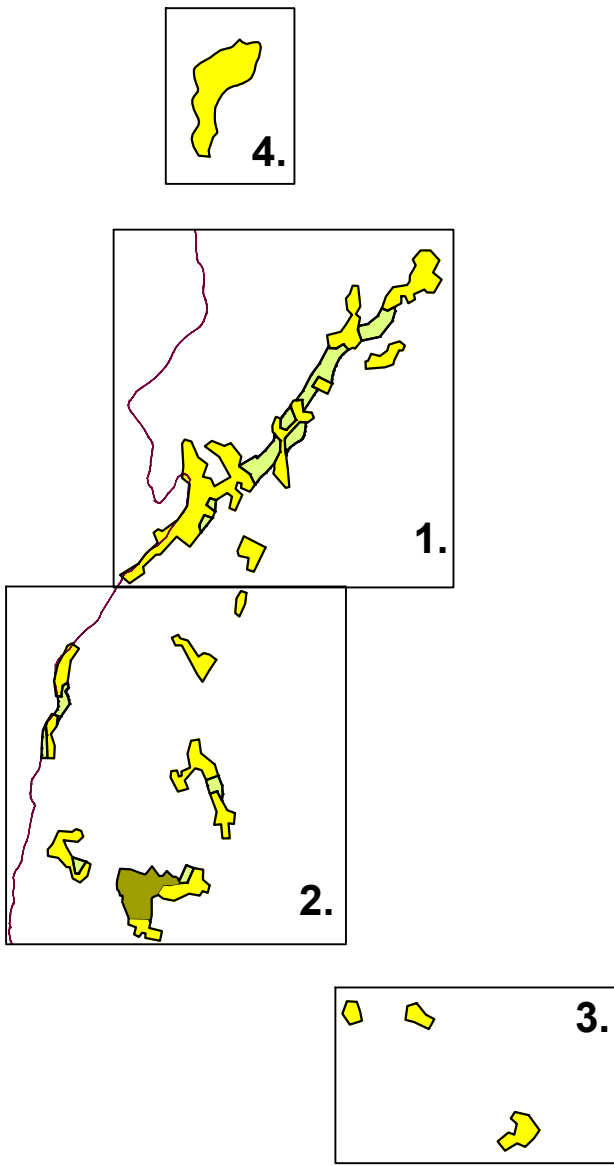



VEZA LISTOVA ORAŠAC



LEGENDA

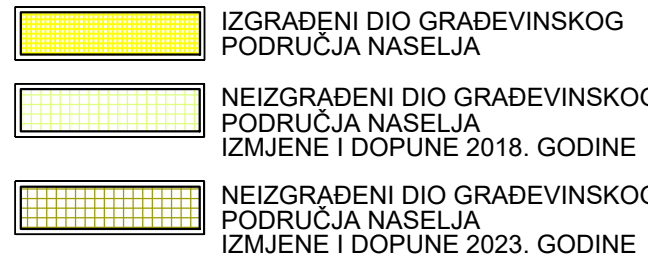
GRANICE

TERITORIJALNE I STATISTIČKE GRANICE



PROSTORI I POVRŠINE ZA RAZVOJ I UREĐENJE NASELJA

RAZVOJ I UREĐENJE POVRŠINA NASELJA



Administrativna jedinica:	Hercegovacko - neretvanska županija/kanton, Općina Prozor - Rama		
Naziv plana:	IZMJENA I DOPUNA PROSTORNOG PLANA OPĆINE PROZOR - RAMA NACRT PLANA		
Naziv kartografskog prikaza:	GRAĐEVINSKO PODRUČJE NASELJA ORAŠAC		
Broj kartografskog prikaza:	35.2.	Mjerilo kartografskog prikaza:	1 : 2 500
Odluka o pristupanju izradi plana:	Odluka br. 01-04-864/23	Odluka o usvajanju plana:	
Javna rasprava (datum objave):		Javni uvid održan:	
NOSITELJ IZRADE PLANA:		NOSITELJ PRIPREME PLANA:	
<div><div></div><div><b>Ecoplan d.o.o. Mostar</b> poduzeće za prostorno i urbanističko planiranje, projektiranje i konzalting ecoplan</div></div> <div>Pečat Nositelja izrade plana:</div> <div>M.P.</div>		<div><div></div><div><b>OPĆINA PROZOR - RAMA</b> Služba za prostorno uređenje, komunalne djelatnosti, imovinsko pravne poslove i katastar nekretnina</div></div> <div>Pečat Nositelja pripreme plana:</div> <div>M.P.</div>	
Direktor:  Marko Puljić, bacc.oec.  _____ potpis		Načelnik općine:  dr. Jozo Ivančević  _____ potpis	
Odgovorni planer:  dr.sc. Borislav Puljić, dipl.ing.arh.  _____ potpis		Rukovoditelj službe:  Ivica Tomić, dipl.ing.građ.  _____ potpis	
<b>STRUČNI TIM U IZRADI PLANA</b>  Marija Rakić, dip.ing.arh. Danijela Mandić, dipl.ing.građ.			
Pečat Općinskog vijeća Prozor - Rama  M.P.		Predsjednik Općinskog vijeća:  Ibro Plečić  _____ potpis	
Broj projekta:	591/2023	Datum:	studeni 2023.